

Status arbeid med byutvikling

Trude Nøst, kommunalsjef og Antonios
B. Markakis, arealplanlegger



Status arbeid med:

1. Byutviklingsstrategien
2. Gatebruksplanen
3. Europan16
4. Konferanser, eksperiment og mindre tiltak
5. Kulturbygg i sentrum



Byutviklingsstrategi og gatebruksplan

- Likheter og ulikheter- fra overordnet perspektiv til tiltaksnivå
- Funksjon og relevans betinges av den faktiske bruken og lojaliteten til de
- Status fremdrift

Byutviklingsstrategi

Disposisjon av strategidokument

Forord

Om strategien (bakgrunn)

Mål og føringer

- Hvordan skal strategien føre til at Levanger blir en bedre by?
- Å vite hva vi vil og skal

Byutviklingsstrategi for Levanger by

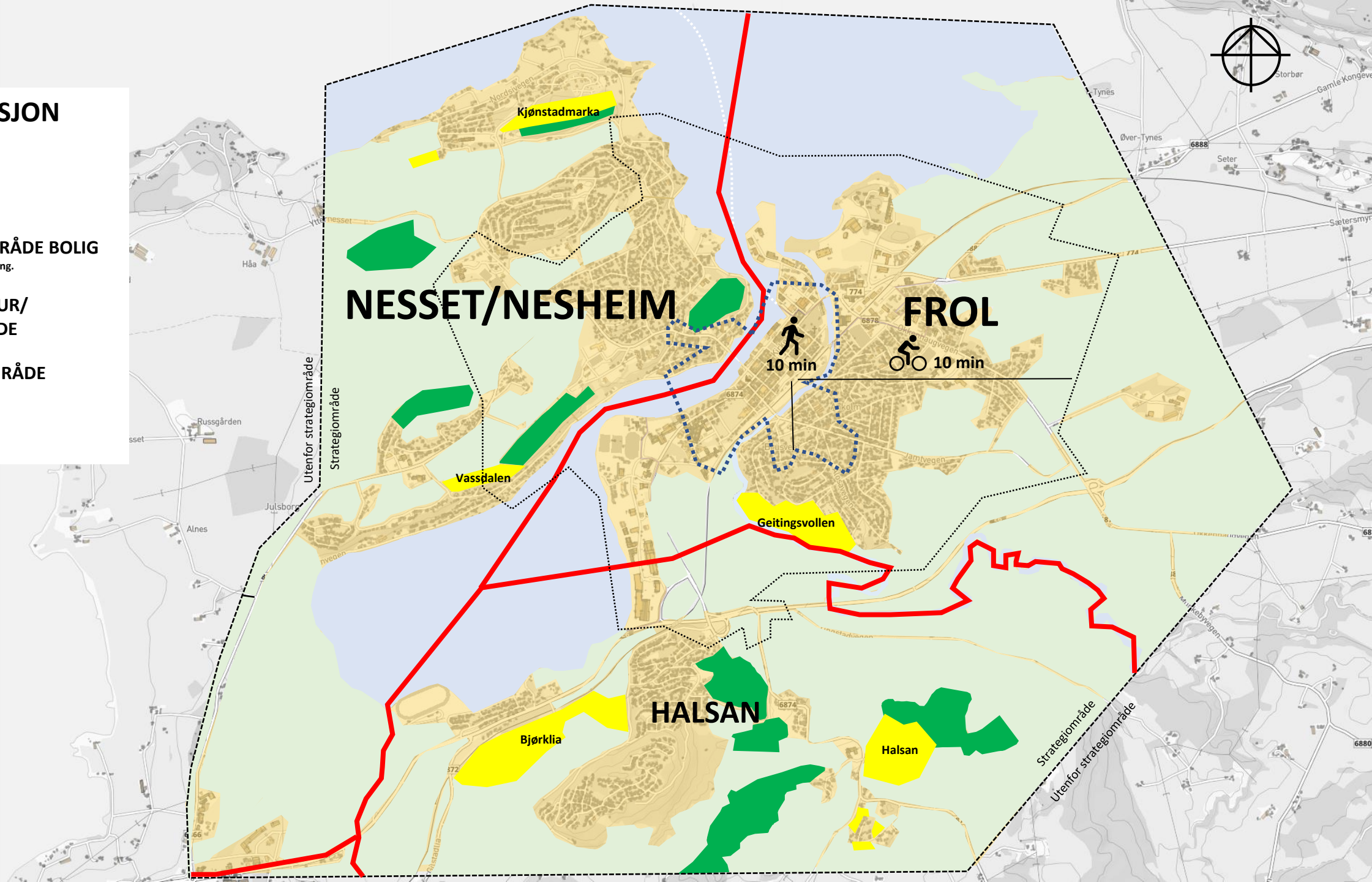
- Introduksjon til konsept og prinsipper
- Fellesstrategier
- Sonestategier

Virkemidler for gjennomføring

DAGENS SITUASJON

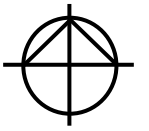
LEVANGER BY

-  BEBYGD AREAL
-  **UTVIKLINGSOMRÅDE BOLIG**
Områder avsatt til utbygging.
-  **GRØNNSTRUKTUR/**
UTFARTSOMRÅDE
-  LANDBRUKSOMRÅDE
-  SKOLEKRETS

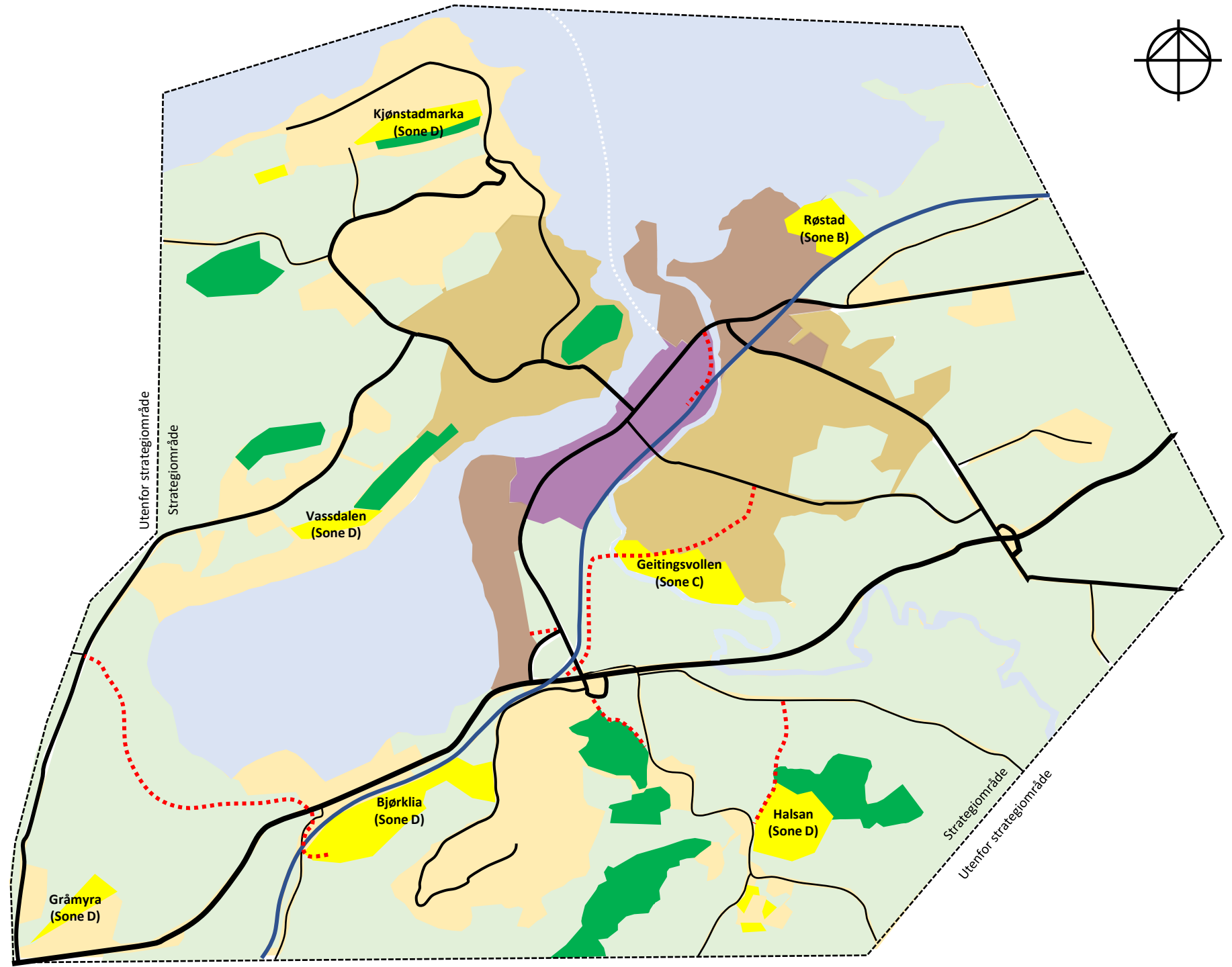


STRATEGIKART

BYUTVIKLINGSSTRATEGI
LEVANGER BY



-  SONE A
-  SONE B
-  SONE C
-  SONE D
-  **UTVIKLINGSOMRÅDE**
Områder avsatt til utbygging. Utnyttelse og form styres etter differensierte prinsipper etter soneinndeling.
-  **GRØNNSTRUKTUR/
UTFARTSOMRÅDE**
-  LANDBRUKSOMRÅDE
-  HOVEDVEINETT
-  TOG
-  NY VEG/OPPRUSTNING AV
EKSISTERENDE



Gatebruksplan

Disposisjon av arbeidet

Forord

Om gatebruksplan

- Hva er en gatebruksplan for Levanger by?

Mål og føringer

- Mål og delmål
- Tidshorisont og gjennomføring

Historisk og dagens situasjon

- Problemstillinger
- Fakta

Anbefalinger om gatebruk og parkering

- Hovedgrep
- Prosess, beslutning og virkninger
- anbefalinger etter tema og tidspunkt

Handlingsplan



European 16 - sluttrapport

- Foreligger mye materiale fra konkurransen og tilleggsoppdraget som brukes i gatebruksplan og kan brukes til eksperimenter, investeringsplan, områdeplan og sak om kulturarenaer
- Utkast til sluttrapport fra tilleggsoppdraget forelå på engelsk fredag 14. april
- Rapport vil nå kvalitetssikres og oversettes til norsk
- Sluttrapport mulighetsstudie kan presenteres for formannskapet og administrative kjernegruppe i neste formannskapsmøte

**HELLO,
WOODS!**

A yellow graphic element consisting of a large rectangle with a pointed bottom edge, containing the text 'HELLO, WOODS!' in bold black capital letters. Below this graphic is a solid yellow horizontal bar.

Innholdsfortegnelse

Europan 16 - mulighetsstudie

01 KONTEKST

- Europan 16. Levende byer
- Levanger fredede kulturmiljø

02 DELTAKENDE PROSESSER

- Kjente utfordringer. Dagens situasjon.
- Møter med interessenter
- Idéverksted med innbyggerne

03 HELLO, WOODS

- Forslag
- Mobilitet
- Parkaksen
- Strategiske elementer

04 GJENNOMFØRINGSPLAN

- Gjennomføringsplan



**HELLO,
WOODS!**

Festiviteten tirsdag 29. - onsdag 30. august 2023

DEN HISTORISKE FRAMTIDSBYEN

GODT Å BO - GODT Å LEVE - GODT Å BESØKE



BALANSE I SOSIAL - KLIMA OG MILJØMESSIG - ØKONOMISK - ROMLIG - STYRINGSMESSIG BÆREKRAFT



An aerial photograph of a coastal town, likely Levanger, Norway. The town is built on a peninsula or a narrow strip of land, surrounded by a large body of water. The buildings are mostly multi-story, with a mix of colors including white, yellow, and red. A prominent white tower or lighthouse is visible in the middle ground. In the background, there are rolling hills and mountains under a clear sky. The water is a deep blue, and there are several small boats visible. The overall scene is a picturesque view of a historic coastal town.

24.-25. okt./Levanger

Kulturarv i stedsutvikling

STOR TAKK

til alle som deltok på vårdugnad
i Trehusbyen Levanger!

Levanger

Eksempler på eksperimenter og mindre tiltak

- Lokalmatutsalg på Damskipsbrygga og i Bankkvartalet
- Vårdugnad over flere år
- Fjerning av gjerdet ved Kirkegata 11
- Skilt – Trehusbyen Levanger
- Arkitektstudenter fra NTNU – samarbeid i to år nå
- Gågate
- Benker utplassert flere steder i byen
- Bakgårdsfestivalen over flere år
- Gatekunst på Galleri Fenka
- Mørketidsbelysning i Sjøparken
- Formidlingsprosjekt: Byvandring med Trehusbyvert og artist Julie Vikestad Olsen, og «Jul i Trehusbyen Levanger» Adventskalender.
- Levanger by&bygdeLAB
- Koordineringsgruppe –
- Sommer i Trehusbyen Levanger
- Gårdeierforening



Foto: Kristin Kaspersen, Asmund Saure Hagen og



Kulturarenaer - sak

1. Festiviteten (del 1 & 2)
2. Bibliotekbygget/-tomta
3. Kirkegata 11

Rapporter:

- Biblioteket 2011
- Festiviteten 2011
- Den kulturelle tråd- rapport 2017
- Rapport Vaskeriet havna 2015
- Mulighetsstudie for Festiviteten 2020
- Europan 16 Presentasjon Kommunestyre 2022
- *Europan 16 mulighetsstudie – rapport kommer*
- *Bærekraftprosjekt biblioteket – rapport kommer*

