










TEGNFORKLARING PBL av 2008

§ 12-5, AREALFORMÅL










1. Bebyggelse og anlegg

-  Boligbebyggelse - konsentrert småhus (1112)
-  Garasjeanlegg for bolig-/fritidsbebyggelse (1119)
-  Renovasjonsanlegg (1550)
-  Gårdsplass (1620)
-  Lekeplass (1610)

2. Samferdselsanlegg og teknisk infrastruktur


-  Kjøreveg (2011)
-  Gang-/sykkelveg (2015)
-  Gangveg/gåareal/gågate (2016)
-  Annet veggrunn - grøntareal (2019)

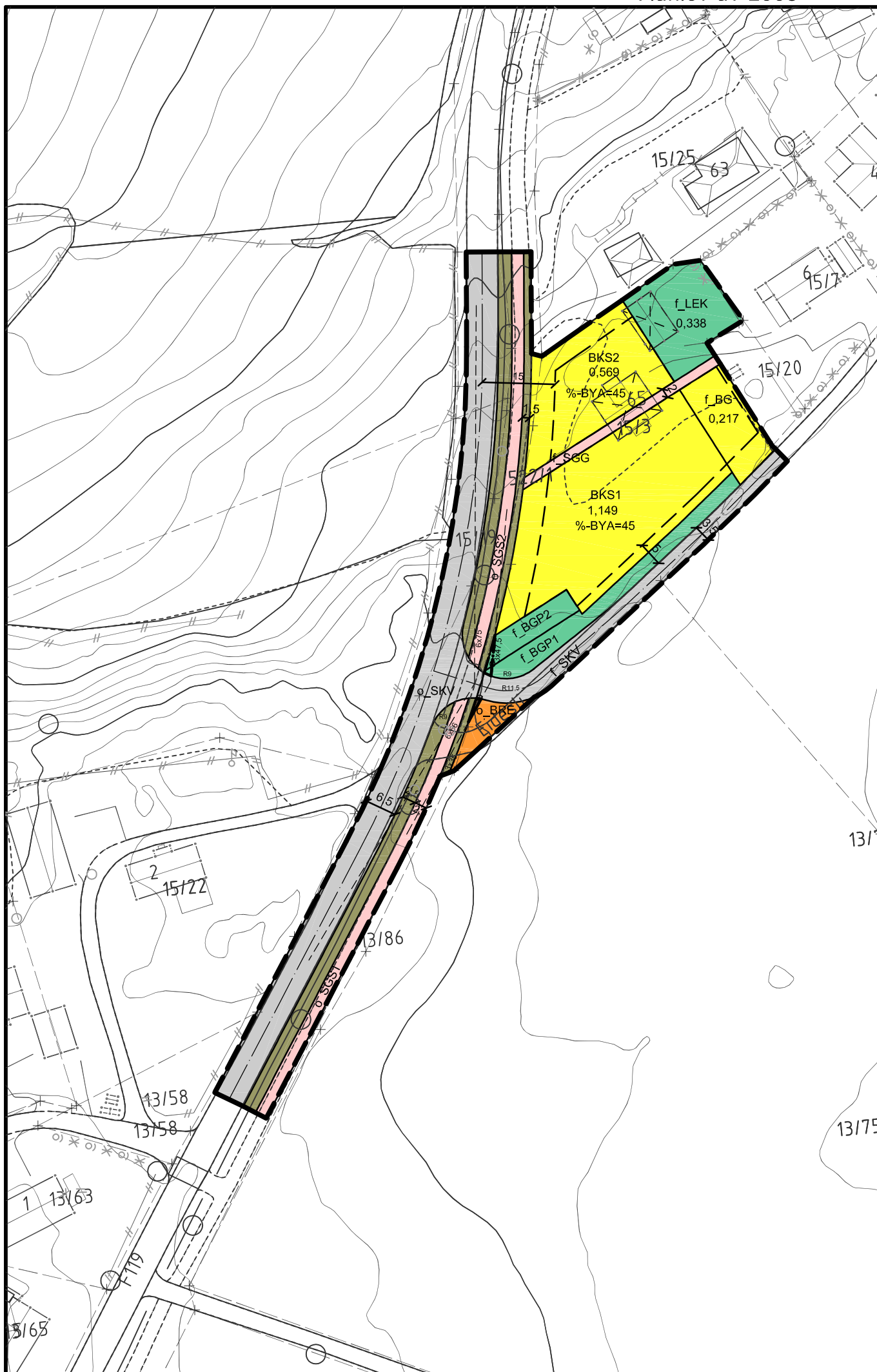
Juridiske linjer og symboler

-  Planens begrensning
-  Formålsgrense
-  Måle og avstandslinje
-  Byggegrense
-  Regulert senterlinje veg
-  Grense for sikringszone
-  Frisiktlinje
-  Bebyggelse som forutsettes fjernet
-  Avkjørsel

§ 12-6, HENSYNSSONER

§11-8a jf §12-6

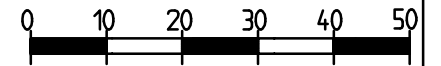
-  a.1) Sikringszone (100)
frisikt (140)



Koordinatsystem: UTM sone32 euref89
Høydereferanse: NN2000

Kartuttrekk pr dato: 27.11.17
Kilde: Levanger kommune

Ekvidistanse 1m



LEVANGER KOMUNE

Detaljregulering av
Rognhaugen



Målestokk

1:1000 (A3)

REVISJONER	DATO	SIGN.	DATO	SIGN.

SAKSBEHANDLING I FØLGE PLAN- OG BYGNINGSLOVEN	DATO	SIGN.
Kunngjøring vedrørende reguleringsarbeidet	28.02.17	R. Einevoll

Forslagsstiller: Nordbohus AS	Reguleringsplan.nr
Forslagsfremmer: Nordbohus Byggservice AS Russervegen 5 Verdalsøra	2017003
DATO: 31.02.18	Kommunens saksnr: <nummer>