



N=7054300

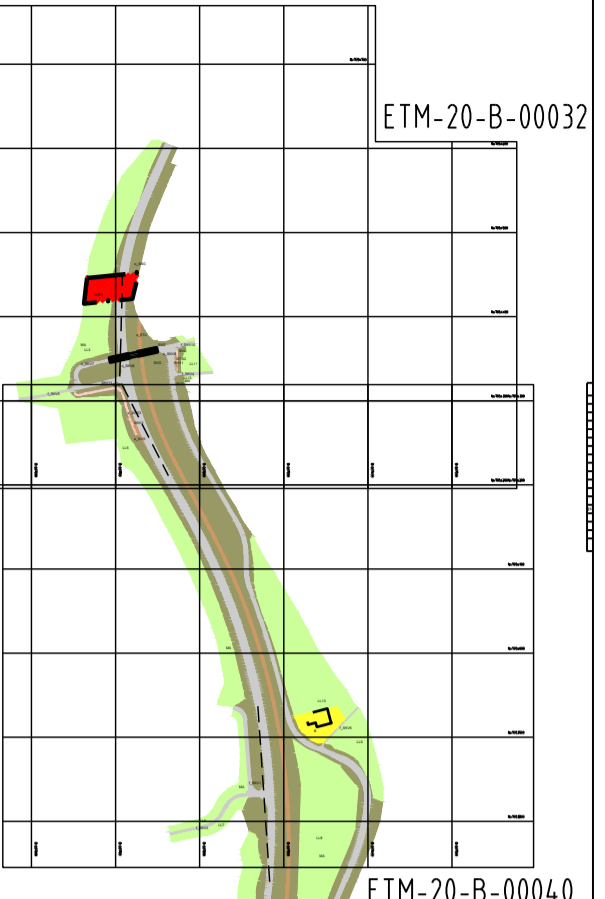
N=7054200

N=7054100

N=7054000

N=7053900

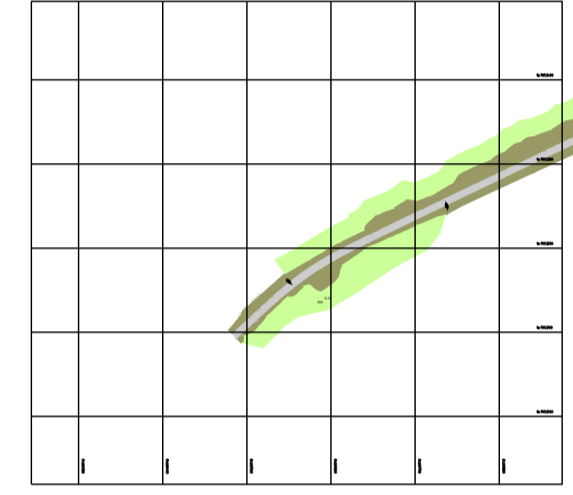
N=7053800



ETM-20-B-00032

ETM-20-B-00040

ETM-20-B-00041



ETM-20-B-00048

Tegnforklaring

Reguleringsplan PBL 2008

§12-5. Nr. 1 - Bebyggelse og anlegg

- B 1110 - Boligbebyggelse

§12-5. Nr. 2 - Samferdselsanlegg og teknisk infrastruktur

- SKV 2011 - Kjøreveg
- SGS 2015 - Gang-/sykkelveg
- SVG 2019 - Annen veggrunn - grøntareal
- o_STJ 2021 - Trasé for jernbane
- o_SBG 2029 - Annen banegrunn - grøntareal
- SKH 2073 - Kollektivholdeplass

§12-5. Nr. 5 - Landbruks-, natur- og friluftsmål samt reindrift

- LL 5110 - Landbruksmål

§12-6 - Hensynssoner

- 4370 370 - Høyspenningsanlegg (inkl høyspentkabler)

§12-7 - Bestemmelseområder

- MA 91 - Anlegg- og riggområde

Linjesymbol

- RpGrense
- Formålgrense
- Bestemmelsegrense
- Grense for faresone
- 1211 - Byggegrense
- 1221 - Regulert senterlinje
- 1222 - Frisiklinje
- 1252 - Bru

Punktsymboler

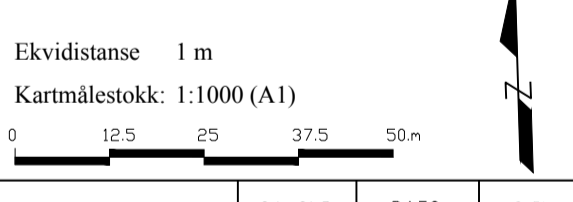
- 1242 - Avkjørsel - både inn og utkjøring
- 1253 - Tunnelåpning

- Akseptert
- Akseptert med kommentarer
- Ikke akseptert / kommentert revider og send inn på nytt
- Kun for informasjon

Sign:

Kartopplysninger

Kilde for basiskart: FKB 4.5
 Dato for basiskart: 27.06.2015
 Koordinatsystem: UTM sone 32 basert på EUREF89/WGS84
 Høydegrunnlag: NN2000



SAKSBEHANDLING ETTER PLAN- OG BYGNINGSLOVEN

SAKSBEHANDLING ETTER PLAN- OG BYGNINGSLOVEN	SAKSNR	DATO	SIGN
Kommunestyret sitt vedtak			
Ny 2. gangs behandling			
Offentlig ettersyn fra			
2. gangs behandling			
Offentlig ettersyn fra 24.06.2017 til 21.08.2017			
1. gangs behandling	PS 36/17	14.06.2017	NODITL
Kunngjøring av oppstart av planarbeid		20.09.2016	NODITL
Oppstartsmøte 29.06.2016		09.06.2016	NODITL

Det bekreftes at planen er i samsvar med kommunestyrets vedtak av

	Dato	Plussert
03A Mindre endringer etter offentlig ettersyn, busslommer mm	09.11.2017	NOERSA NOEROL NOEROL
02A Oppdatert etter TS-revisjon i Statens vegvesen	24.05.2017	NOSLIL NOERSA NODITL
01A Oppdatert etter innspill fra Bane NOR	19.04.2017	NOSLIL NOERSA NODITL
00A Reguleringskart	21.03.2017	NOSLIL NOERSA NODITL

Rev	Revisjonen gjelder	Dato	Tegnet av	Kontrollert av	Godkjent av
	Nordlandsbanen Hell - Steinkjer KM 60 REGULERINGSPLANKART E6 ÅSEN SØR - KLEIVA				

Planforslag	Tegningsnummer	Rev
	ETM-20-B-00040	03A

