





TEGNFORKLARING

PBL §12-5 Arealformål

2. Samferdselsanlegg og teknisk infrastruktur

-  Kjøreveg (SKV - 2011)
-  Annen veggrunn-grøntareal (SVG-2019)

5. Landbruks-, natur og friluftsområder samt reindrift

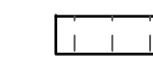
-  Landbruksformål (LL - 5110)
-  Spredt Boligbebyggelse (LSB - 5210)

PBL §12-6 Hensynssoner





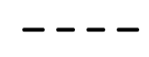



a.1) Sikringssoner

-  Friskt (H14.0)

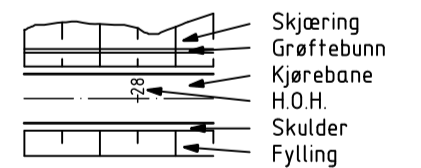
PBL §12-7 Område bestemmelser

-  Anlegg- og riggområde (91)

Streksymboler m.v.

-  Planens begrensning
-  Formålsgrense
-  Frisiktlinje
-  Regulert senterlinje
-  Grense for sikringssone
-  Grense for bestemmelser
-  Vegstenging
-  Avkjørsel - både inn og utkjøring

Illustrasjon :



Ekvidistanse: 1m
Målestokk: 1:1000 (i A1-format)

REVISJONER :	SAKSNR.	DATO	SIGN.

SAKSBEHANDLING IFLG. PLAN- OG BYGNINGSLOVEN

Varsel om oppstart av planarbeid			
Behandling i det faste utvalg for plansaker			
Offentlig ettersyn i tidsrommet :			
Behandling i det faste utvalg for plansaker			

Kommunestyrets vedtak
Kunngjøring av planen

REGULERINGSPLAN MED REGULERINGSBESTEMMELSER FOR :
Fv. 134 Omlegging ved Øver-Tynes

Kartgrunnlag: EUREF89 UTM sone 32
Høydereferanse: NNS4
Statens vegvesen

Dato for kartuttak: 16.05.2014
Oppgavenr.: 17F0134R_001

Plan-ID: L2015012
Journalnr.: 15/20835
Saksbeh.: Egbert Holtrop
Plan dato: 31.03.2016
Tegn nr.: 1 av 1

Levanger kommune Statens vegvesen