







# Tegnforklaring

## Linjetyper



-  Planens begrensning
-  Formålsgrense
-  Regulert tomtegrense

## Reguleringsbestemmelser


### 1. Bebyggelse og anlegg

-  Fritidsbebyggelse-frittliggende
-  Nærmiljøanlegg
-  Uthus/naust/badehus



### 2. Samferdselsanlegg og teknisk infrastruktur

-  Veg
-  Parkering



### 3. Grønnstruktur

-  Friområde

### 5. Landbruks-, natur og friluftsområder samt reindrift

-  Landbruksformål
-  Friluftformål

### 6. Bruk og vern av sjø og vassdrag

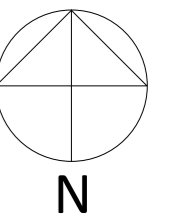
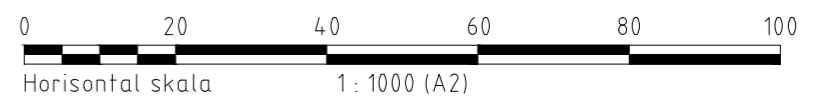
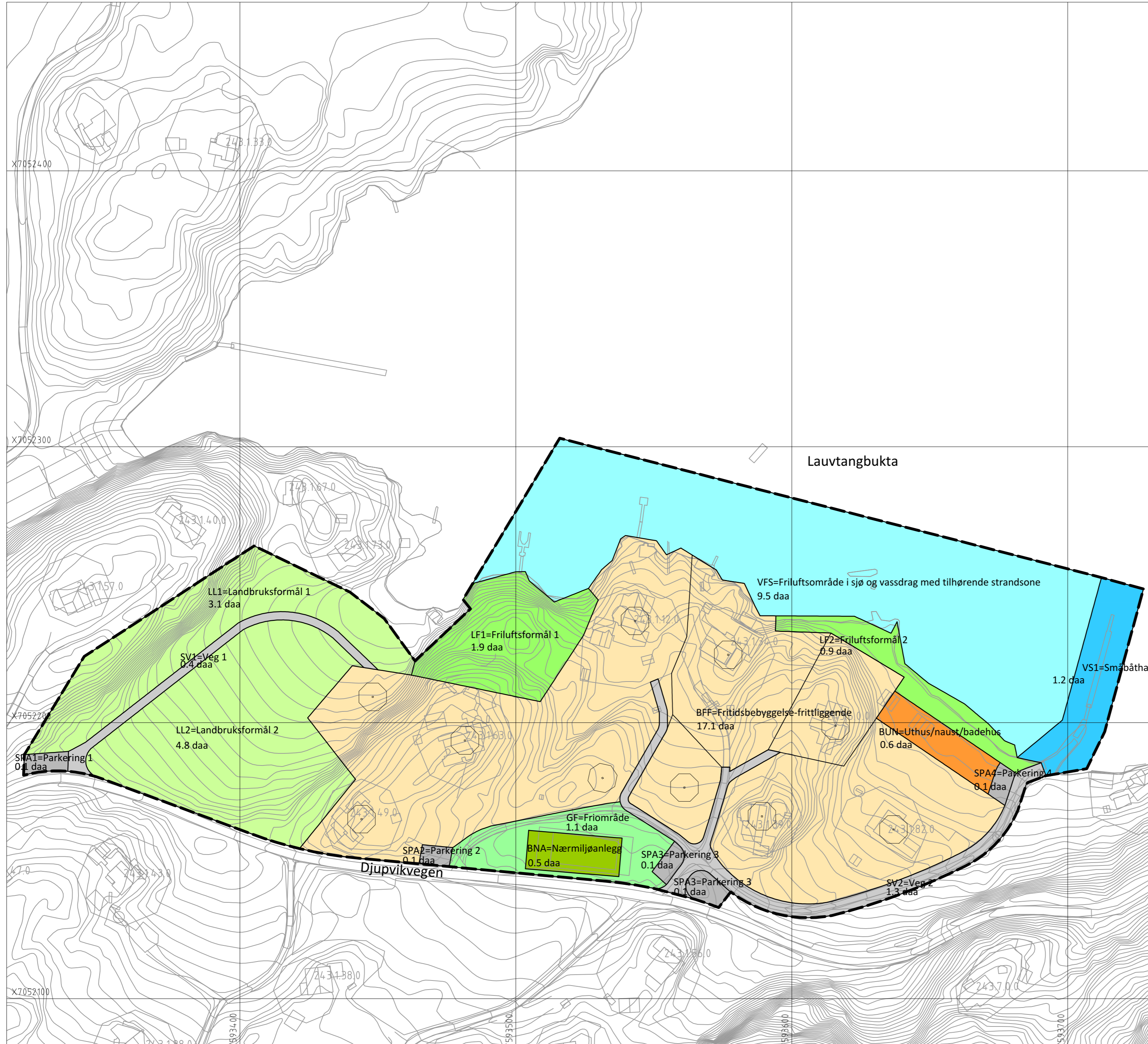
-  Småbåthavn
-  Friluftsområde i sjø og vassdrag med tilhørende strandsone

## Symboler

-  Punktfeste

## Ikke juridiske linjer

-  Illustrasjonslinje småbåthavn



Levanger kommune		Detaljregulering for Del av Løvtangen hytteområde med tilhørende reguleringsbestemmelser	
Rev.:	Dato:	Tekst:	
1	15.02.2016	Fjerning av formål VS2 Småbåthavn	
Saksbehandling i flg. PBL		Dato:	Sign.:
Kunngjøring av oppstartet planarbeid:		2015_10_22	ELW
1. gangs behandling i Plan- og utviklingskomiteen			
Utlagt til offentlig ettersyn i tidsrommet:			
2. gangs behandling i formannskapet:			
Godkjent av kommunestyret			
Forslagsstiller:	Planen er utarbeidet av:	Sign.:	Dato:
Odd Tore Kvamvold	tegn_3	ELW	2015_12_15
		Basiskart:	
		Hor. geodetisk gr.lag:	Euref 89
		Høydegrunnlag:	NN2000
		Kartprosjeksjon:	UTM 32
		Dato for geodata:	2015_10_05
		Kilde for geodata:	Levanger kommune