

Ønsket plassering.





Tegnforklaring

Reguleringsplan PBL 2008












§12-5. Nr. 1 - Bebyggelse og anlegg

-  Boligbebyggelse-frittilgjengende småhusbebyggelse
-  Boligbebyggelse-konsentrert småhusbebyggelse
-  Garasjeanlegg for bolig-/fritidsbebyggelse
-  Annen særskilt angitt bebyggelse og anlegg
-  Lekeplass



§12-5. Nr. 2 - Samferdselsanlegg og teknisk infrastruktur

-  Kjøreveg
-  Gang-/sykkelveg
-  Annen veggrunn - grønntareal
-  Parkeringsplasser
- §12-6 - Hensynssoner**
-  Fritsikt
-  TRAFØ Annen fare

Linjesymbol

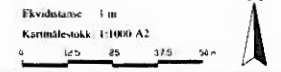
-  RpGrense
-  Formålgrense
-  Regulert tomtgrense
-  Grense for sikringsone
-  Grense for faresone
-  Byggegrense
-  Planlagt bebyggelse
-  Bebyggelse som inngår i planen
-  Bebyggelse som forutsettes fjernet
-  Regulert sønerlinje
-  Regulert parkeringsfelt

Punktsymboler

-  Vegstenging / fysisk sperre
-  Avkjørsel

Kartopplysninger

Kilde for basekart:
 Dato for basekart:
 Koordinatsystem: UTM zone 32 basen på EUREF89 WGS84
 Høydegrunnlag: NN1954



Reguleringsplan Nordljordet boligområde
 MED TILHØRENDE REGULERINGSBESTEMMELSER

SAKSBEHANDLING ETTER PLAN- OG BYGNINGSLOVEN		SAKS-NR.	DATO	SIGN.
Dato	Revisjon			
09.10.2015	Mindre reguleringsendring			
26.08.2011	Mindre reguleringsendring			
Kommunestyrets vedtak				
Kunngjøring av planoppgjør (1) - endring				26.05.2011
Plan- og byggesaksjefens vedtak om begjæret haring, sak 666/11				16.09.2011
Begjæret haring, fra 19.09.2011 til 19.10.2011				
Tilfegsharing, fra 27.10.2011 til 17.11.2011				
Plan- og utviklingskontoret i Levanger sitt vedtak om mindre endring, sak 78/11				07.12.2011
Kunngjøring om vedtak				17.12.2011
PLANEN UTARBEIDET AV: Arkplan AS				PLANNR. TEGNNR. SAKSBEH.

Det bekreftes at planen er i samsvar med vedtak av