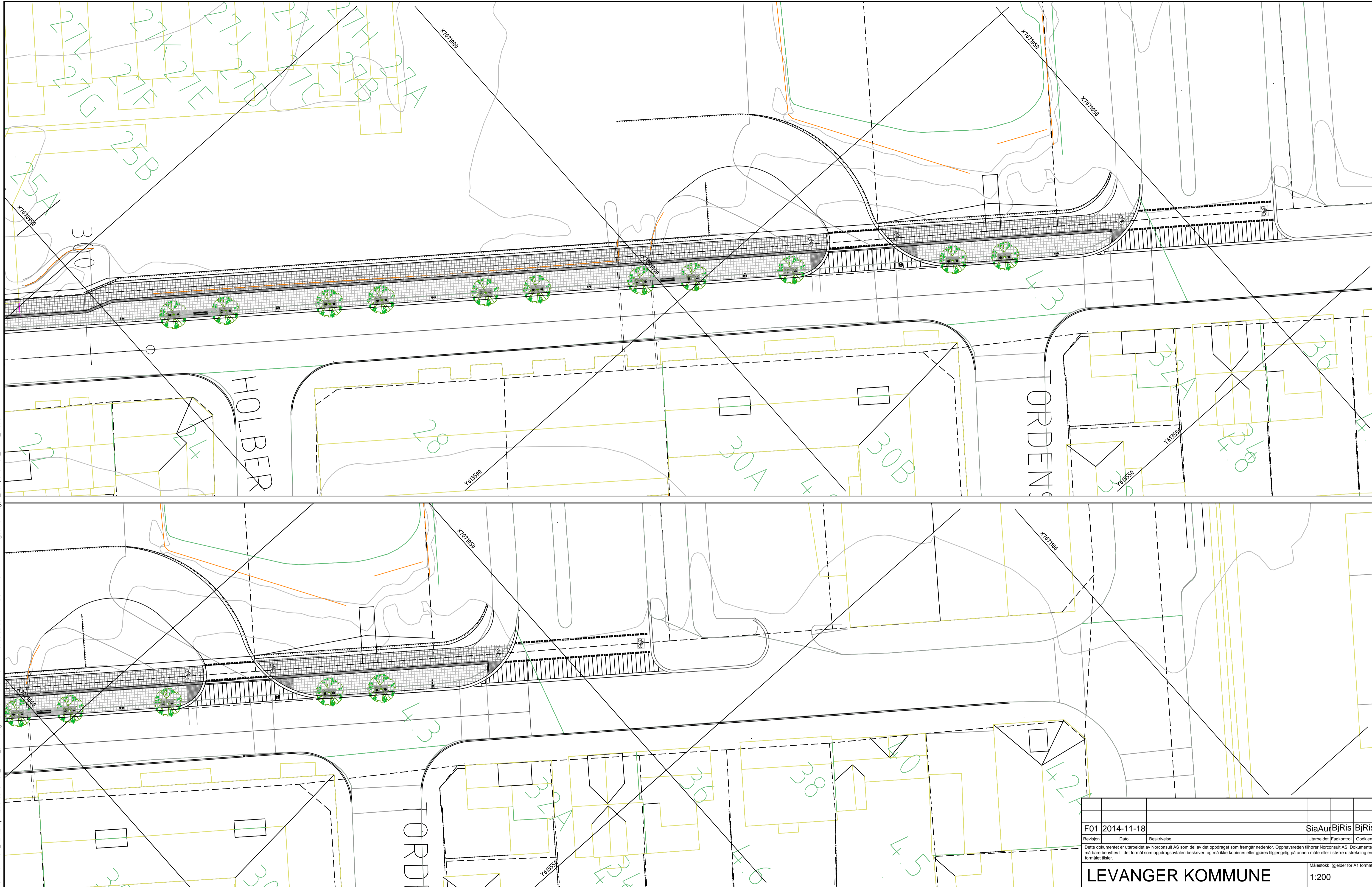


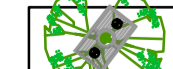





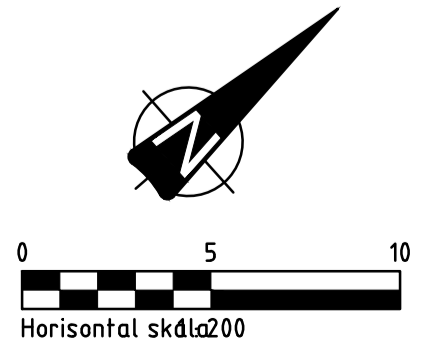


X:\noroppdrag\Levanger\5130762\DKK\Arkitekt_Lanskap\Modell\5132261_LARK_arkfil.dwg - SIAu - Plottet: 2014-11-18, 08:38:58 - LAYOUT = L02 - XREF = Tjogemeitf veg, T_Kart, 5132261_LARK_modell.rvt



-  Ledelinje
-  Koksgrå betongheller
-  Nytt løvtre med planterist og stammevern
-  Varselfelt
-  Lyse grå betongheller
-  Mastarmatur/effektbelysning
-  Små/storgatestein
-  Benk



F01	2014-11-18				
Revisjon	Dato	Beskrivelse	Utarbeidet	Fagkontroll	Godkjent

Dette dokumentet er utarbeidet av Norconsult AS som del av det oppdraget som fremgår nedenfor. Opphavsretten tilhører Norconsult AS. Dokumentet må bare benyttes til det formål som oppdragsavtalen beskriver, og må ikke kopieres eller gjøres tilgjengelig på annen måte eller i større utstrekning enn formålet tilsier.

LEVANGER KOMMUNE Målestokk (gjelder for A1 format) 1:200

SYKKELVEG MED FORTAU LANGS SJØGATA

**ILLUSTRASJONSPLAN
FRA POSTHUSET TIL FERGELEIET**

Norconsult 	Oppdragsnummer 5130762	Tegningsnummer L02	Revisjon F01
---	----------------------------------	------------------------------	------------------------