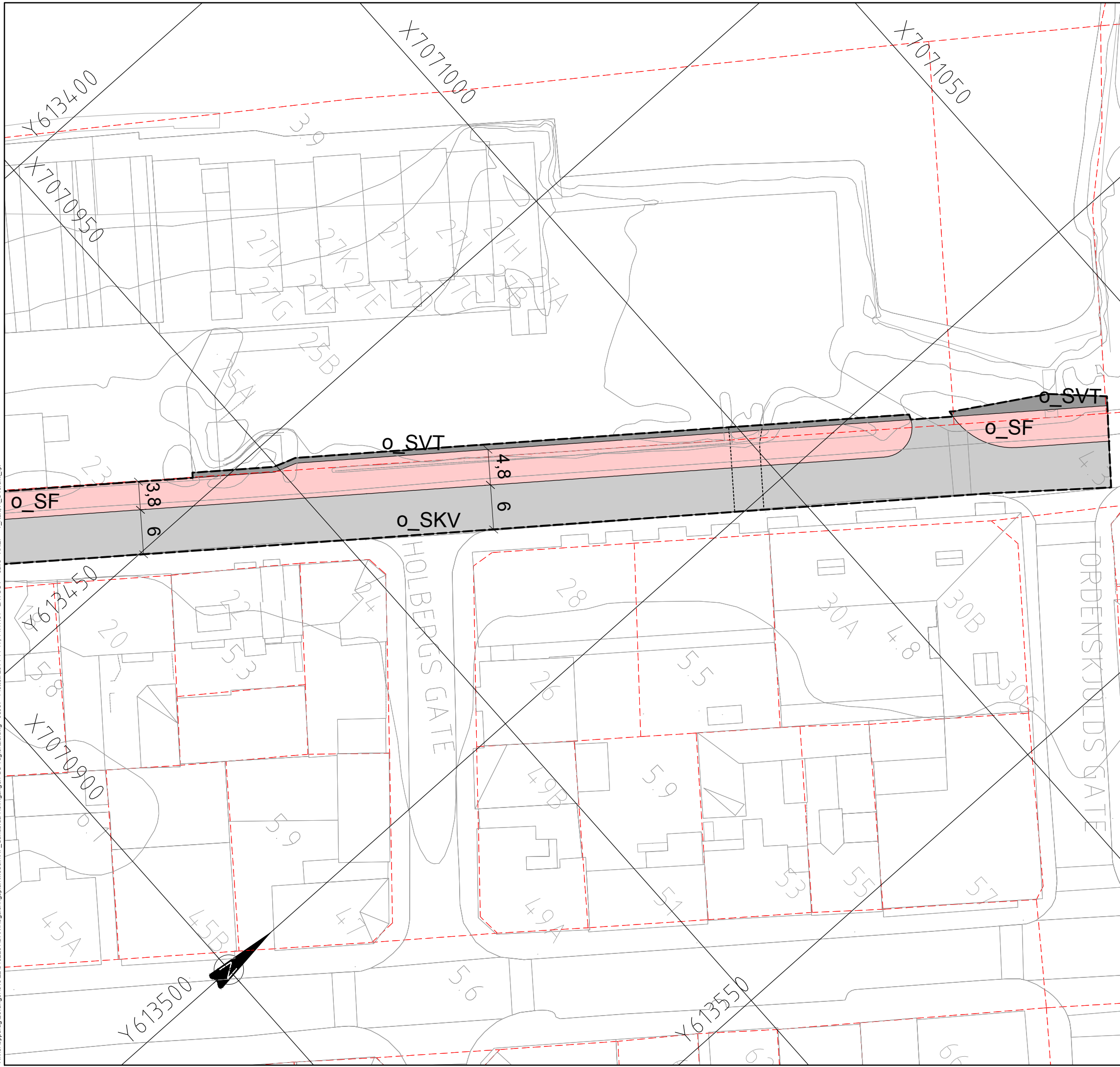


X:\noroppdrag\levanger\13\22\132281\DAK\Reguleringsplan\Modell\RP_Sundbrua-Holmgangen GS-vegforanlegg - Jølov - Plottet: 2014-11-17, 14:17:01 - LAYOUT = 3av5 - XREF = T_Kart_A_Oversikt.rpf



TEGNFORKLARING

Pbl av 2008

§ 12-5, AREALFORMÅL

2. Samferdselsanlegg og teknisk infrastruktur

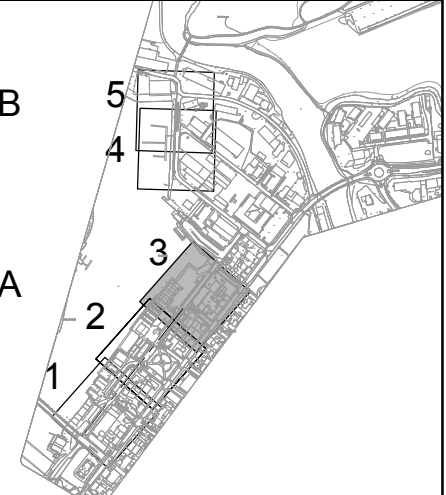
- Kjøreveg (2011) SKV
- Fortau (2012) SF
- Annen veggrunn - tekniske anlegg (2018) SVT
- Annen veggrunn - grøntareal (2019) SVG
- Parkering (2080) SPA

Juridiske linjer og symbol

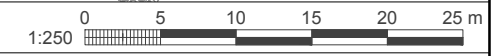
- Planens begrensning
- Formålsgrænse
- Tunnel
- 6X24 m Frisiklinje

Planområdet B

Planområdet A



Blad 3 av 5



Koordinatsystem: UTM zone32 euref09 Karttrekk pr dato: 08.07.2014 Ekvivalens 1m
 Høydereferanse: NN2000 Kilder: Levanger kommune

LEVANGER KOMMUNE		Målestokk
Detaljregulering av		1:250 (A1)
Sundbrua - Holmgangen gangveg		
REVISJONER	DATO	SIGN.

SAKSBEHANDLING I FØLGE PLAN- OG BYGNINGSLOVEN	DATO	SAKSNR.	SIGN.
Kunngjøring vedrørende reguleringsarbeidet			
Oppstartsmøte	03.07.2014		
Kunngjøring av oppstart av planarbeid			
1. gangs behandling i planutvalget	10.12.2014		
Offentlig ettersyn fra	----- 11 -----		
2. gangs behandling i planutvalget			
Kommunestyrets vedtak:			
Kunngjøring av planvedtak			
Forslagsstiller:	Planen er utarbeidet av:	Reguleringsplan.nr	
LEVANGER KOMMUNE	Norconsult	L2014015	
Dato: 18.11.2014		Kommunens saksnr:	