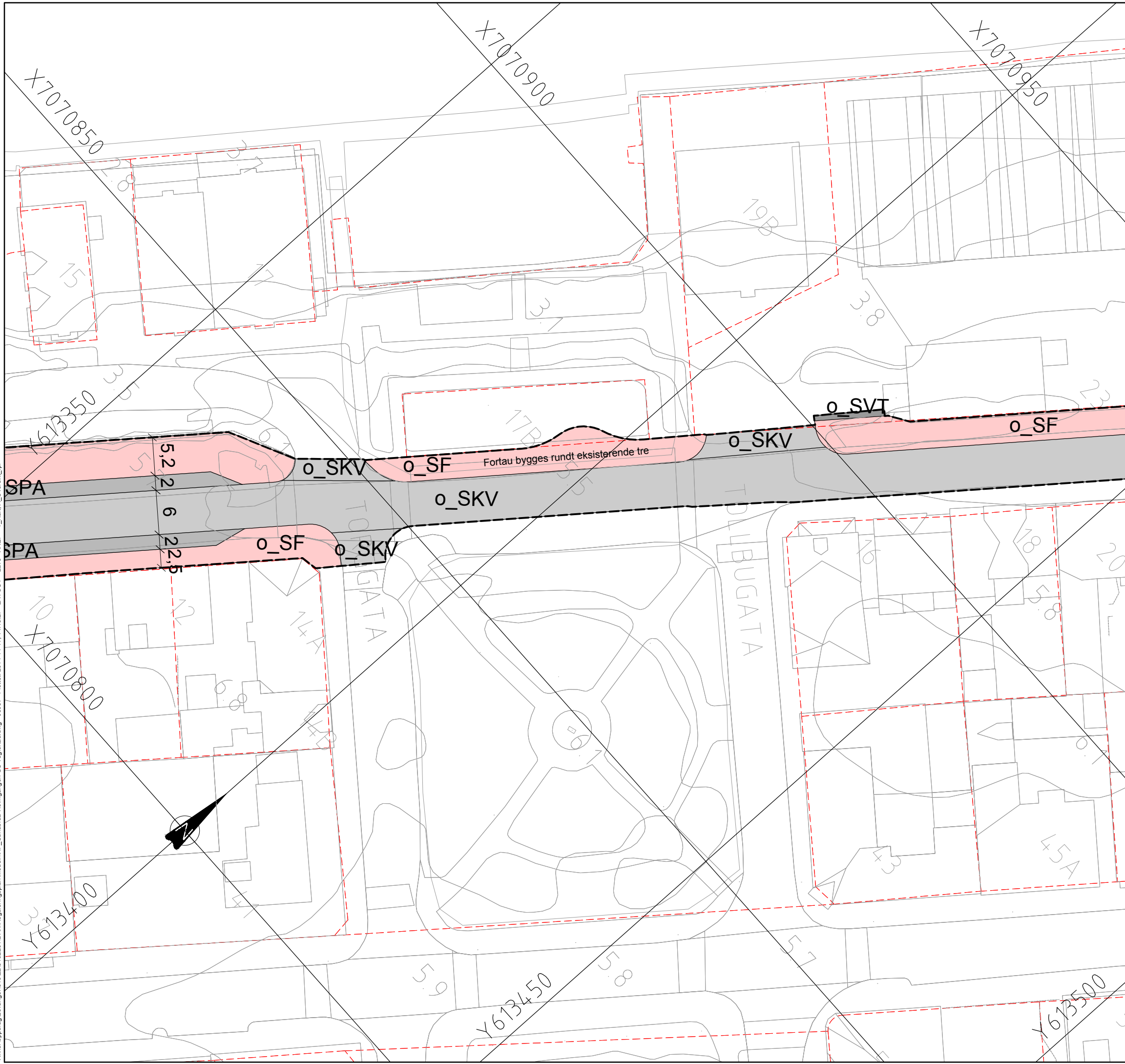


X:\noroppdrag\levanger\1513215132281\DAK\Reguleringsplan\Modell\RP_Sundbrua-Holmgangen_GS-vegforan.dwg - J:\lov - P\littet:2014-11-17_14:15:27 - LAYOUT = 2aw5 - XREF = T_Kart_A_Oversikt.rpf



TEGNFORKLARING

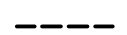


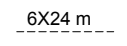
Pbl av 2008

§ 12-5, AREALFORMÅL

2. Samferdselsanlegg og teknisk infrastruktur

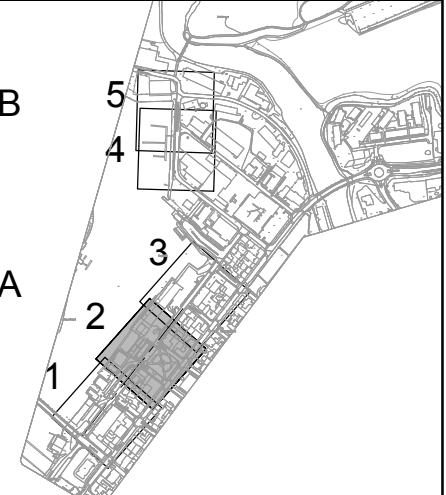
-  Kjøreveg (2011) SKV
-  Fortau (2012) SF
-  Annen veggrunn - tekniske anlegg (2018) SVT
-  Annen veggrunn - grøntareal (2019) SVG
-  Parkering (2080) SPA

Juridiske linjer og symbol

-  Planens begrensning
-  Formålsgrense
-  Tunnel
-  Frisiklinje

Planområdet B

Planområdet A



Blad 2 av 5

Koordinatsystem: UTM sone32 euref09		Karttrekk pr dato: 08.07.2014		Ekvidistanse 1m	
Høydereferanse: NN2000		Kilde: Levanger kommune			
LEVANGER KOMMUNE				Målestokk	
Detaljregulering av				1:250 (A1)	
Sundbrua - Holmgangen gangveg					
REVISJONER		DATO	SIGN.		
SAKSBEHANDLING I FØLGE PLAN- OG BYGNINGSLOVEN		DATO	SAKSNR.	SIGN.	
Kunngjøring vedrørende reguleringsarbeidet					
Oppstartsmøte		03.07.2014			
Kunngjøring av oppstart av planarbeid					
1. gangs behandling i planutvalget		10.12.2014			
Offentlig ettersyn fra		----- 11 -----			
2. gangs behandling i planutvalget					
Kommunestyrets vedtak:					
Kunngjøring av planvedtak:					
Forslagsstiller:		Planen er utarbeidet av:	Reguleringsplan.nr		
LEVANGER KOMMUNE		Norconsult	L2014015		
Dato: 18.11.2014			Kommunens saksnr:		