

PROSJEKT: 16321_NP_Skogn_sentrum Nordbohus AS

OPPDRAAGSGIVER:



OPPDRAAGSLEDER: TEGN: MÅLESTOKK:

AIS AIS 1:250/A3

OPPDRAAGSNR.: KONTR.: DATO:

533659 JM 28.10.2013

FASE:

Reguleringsplan

TEGNING:

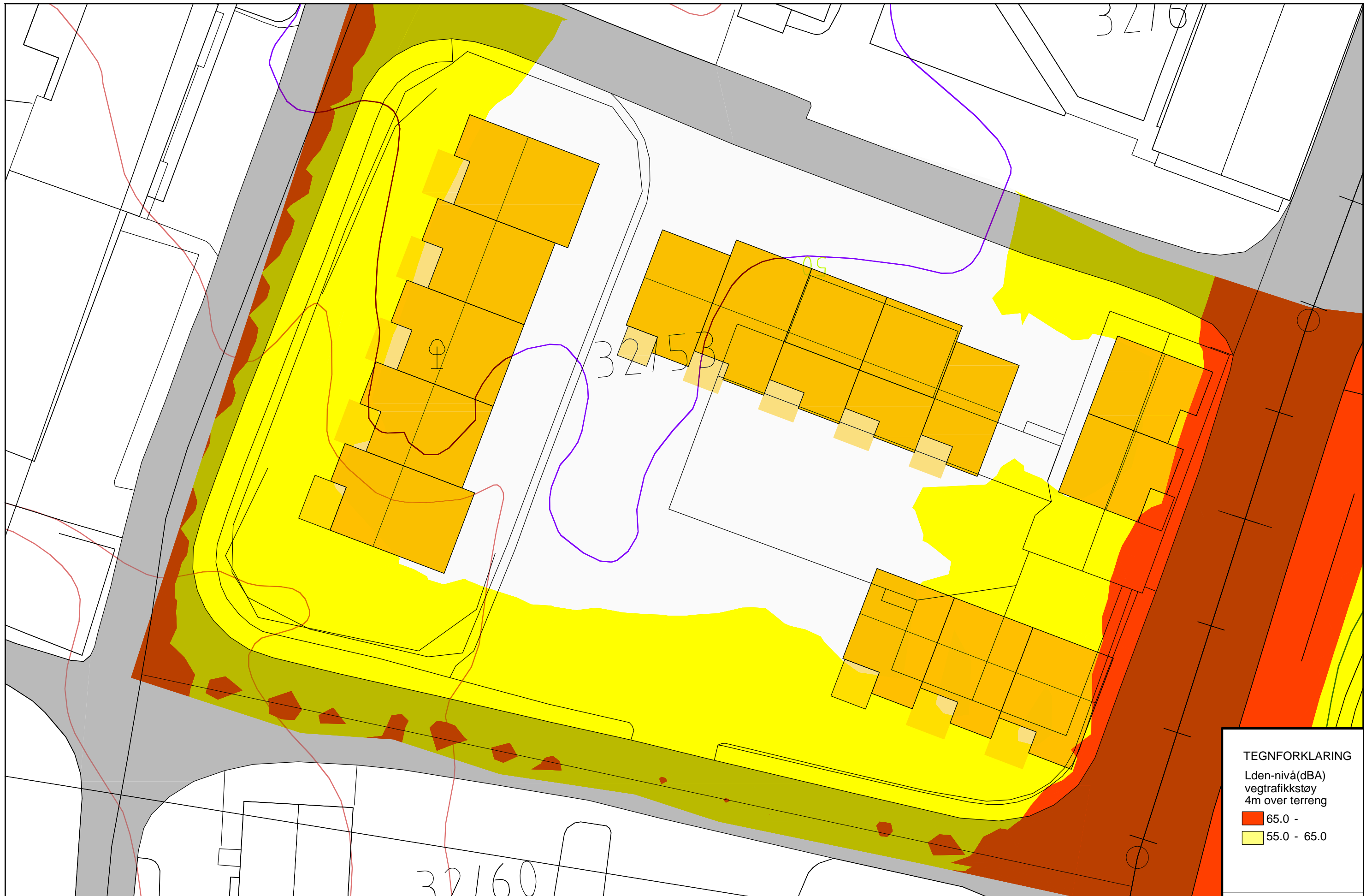
Støyberegning
Enkelpunkter

TEGN. NR.:

T X -- 001
FAG TYPE ETG. LØPENR.

REV.:

-



TEGNFORKLARING
 Lden-nivå(dBA)
 vegtrafikkstøy
 4m over terreng

65.0 -
 55.0 - 65.0

PROSJEKT:
16321_NP_Skogn_sentrum

OPPDRAGSGIVER:
Nordbohus AS

asplan viak

OPPDRAGSLEDER: AIS
 OPPDRAGSNR.: 533659

TEGN: AIS
 KONTR.: JM

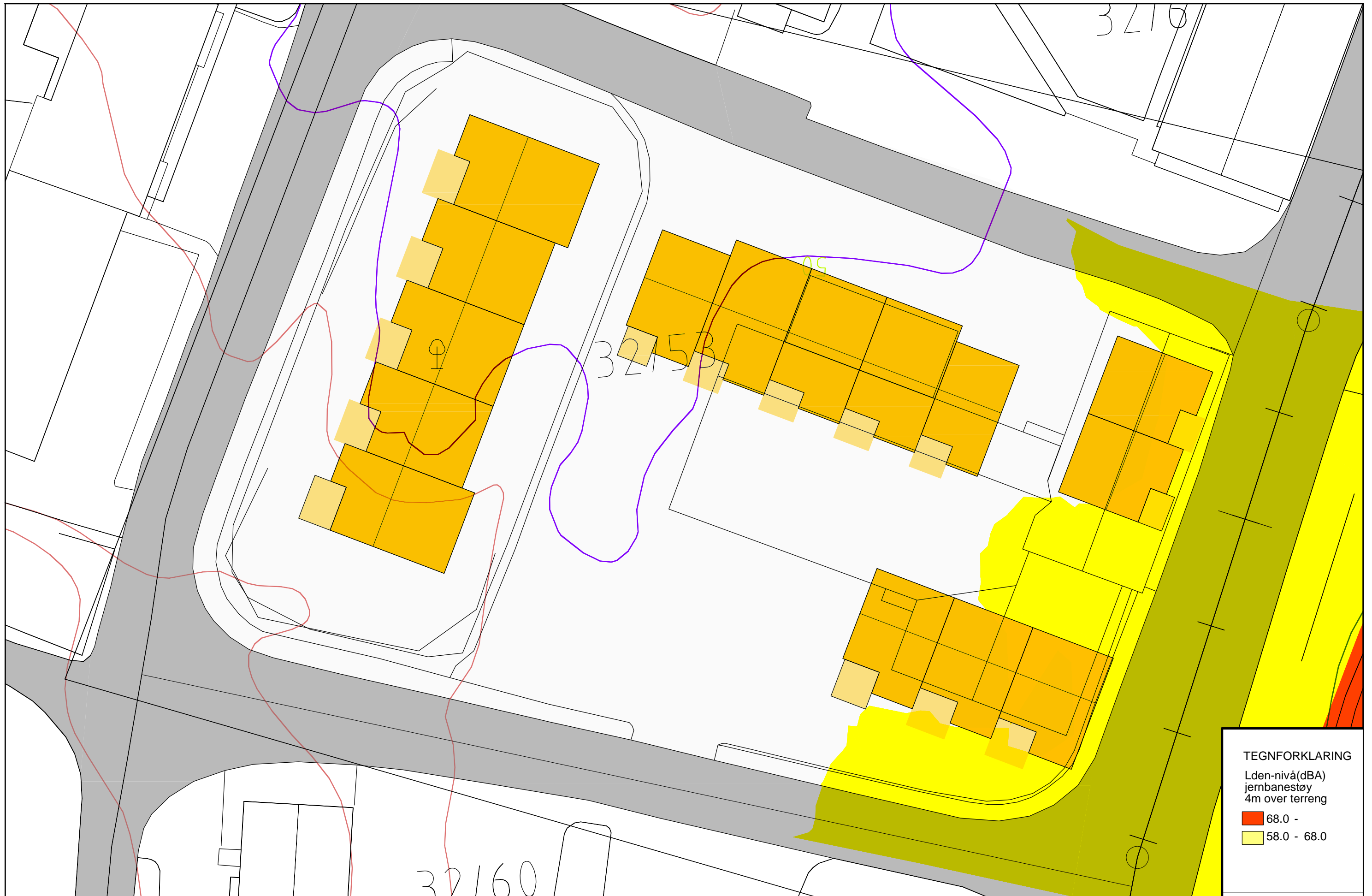
MÅLESTOKK: 1:250/A3
 DATO: 28.10.2013

FASE: Reguleringsplan

TEGNING: **Støyberegning**
Veg 4m over terreng

TEGN. NR.: **T X -- 002**
 FAG TYPE ETG. LØPENR.

REV.: -



TEGNFORKLARING
 Lden-nivå(dBA)
 jernbanestøy
 4m over terreng

- 68.0 -
- 58.0 - 68.0

PROSJEKT: 16321_NP_Skogn_sentrum
 OPPDRAGSGIVER: Nordbohus AS

asplan viak

OPPDRAGSLEDER: AIS
 OPPDRAGSNR.: 533659

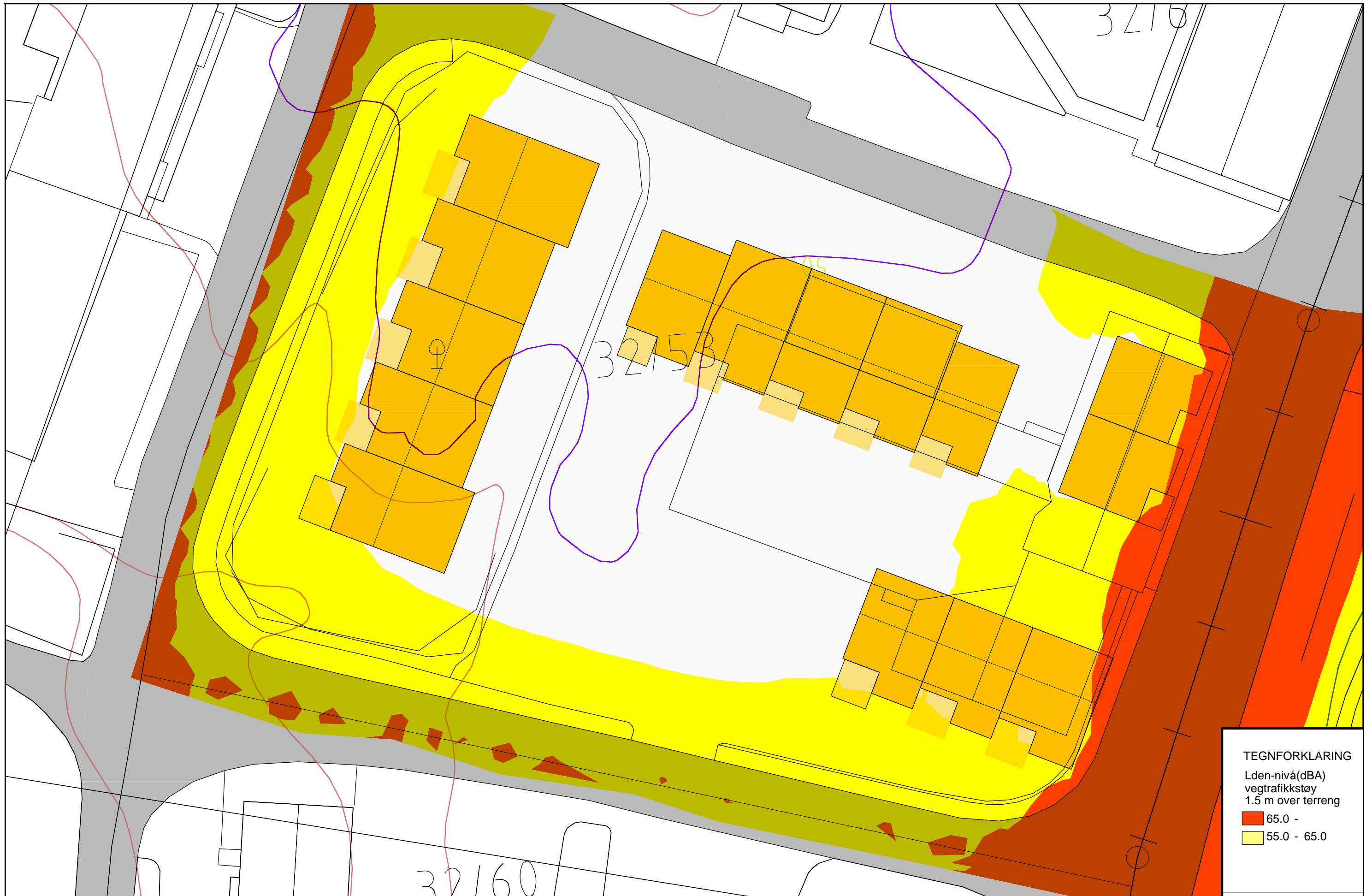
TEGN: AIS
 KONTR.: JM

MÅLESTOKK: 1:250/A3
 DATO: 28.10.2013

FASE: Reguleringsplan

TEGNING: Støyberegning
 Bane 4m over terreng


TEGN. NR.: T X -- 003
 FAG TYPE ETG. LØPENR. -



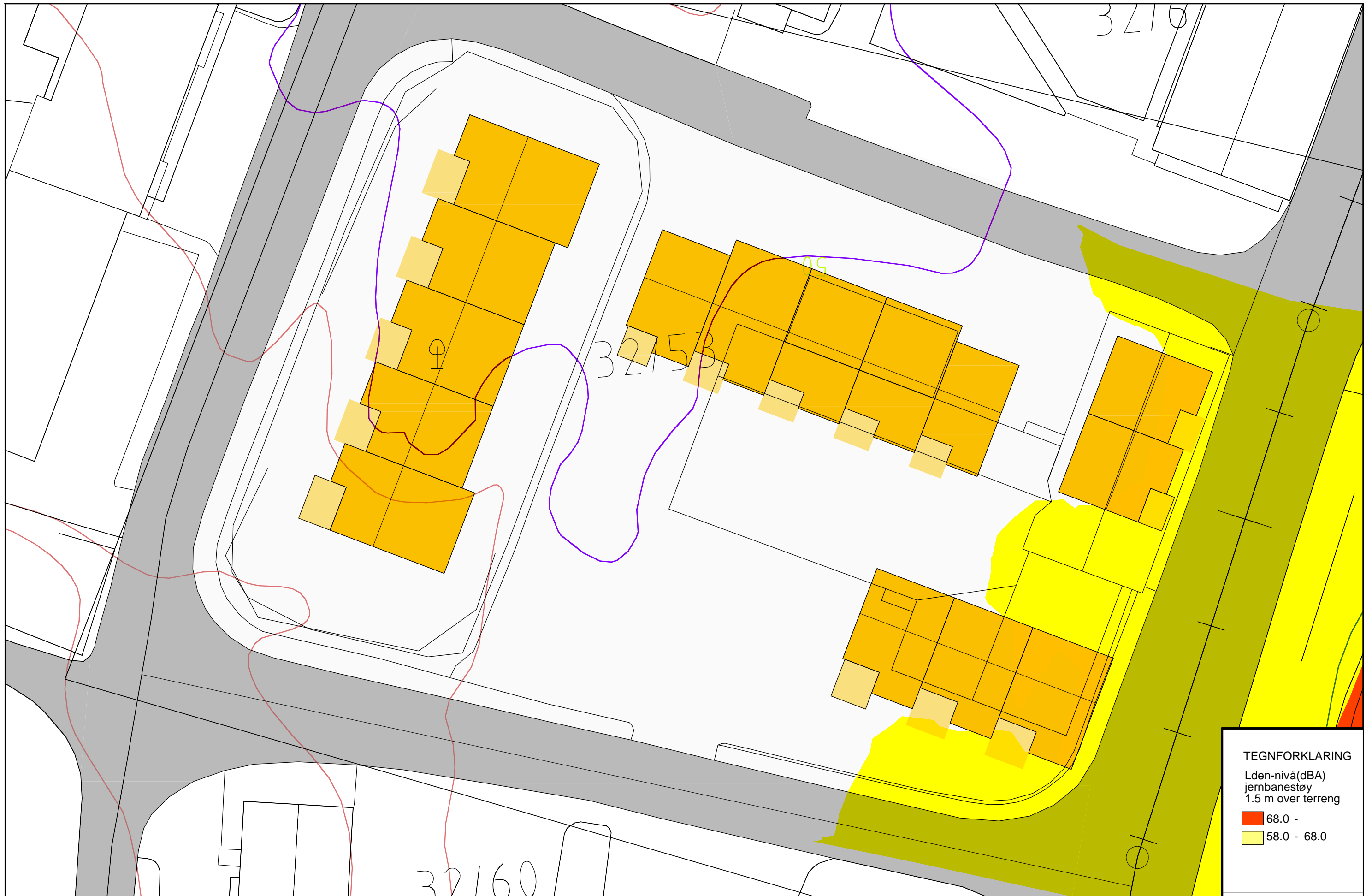
TEGNFORKLARING
 Lden-nivå(dBA)
 vegtrafikkstøy
 1.5 m over terreng

65.0 -
 55.0 - 65.0

PROSJEKT: 16321_NP_Skogn_sentrum
 OPPDRAGSGIVER: Nordbohus AS


 OPPDRAGSLEDER: AIS
 OPPDRAGSNR.: 533659
 TEGN: AIS
 KONTR.: JM
 MÅLESTOKK: 1:250/A3
 DATO: 28.10.2013
 FASE: Reguleringsplan

TEGNING: **Støyberegning**
 Veg 1.5 m over terreng
 TEGN. NR.: T X -- 004
 REV.: -
FAG TYPE ETG. LØPENR.



TEGNFORKLARING
 Lden-nivå(dBA)
 jernbanestøy
 1.5 m over terreng

- 68.0 -
- 58.0 - 68.0

PROSJEKT: 16321_NP_Skogn_sentrum
 OPPDRAGSGIVER: Nordbohus AS

asplan viak

OPPDRAGSLEDER: AIS
 OPPDRAGSNR.: 533659

TEGN: AIS
 KONTR.: JM

MÅLESTOKK: 1:250/A3
 DATO: 28.10.2013

FASE: Reguleringsplan

TEGNING: **Støyberegning**
 Bane 1.5 m over terreng

TEGN. NR.: T X -- 005
 REV.: -

FAG TYPE ETG. LØPENR.