



Levanger kommune
Møteinnkalling

Utvalg: Viltnemnda i Levanger
Møtested: Herredshuset 3 etg, Verdal
Dato: 16.06.2010
Tid: 09:30

Forfall meldes til utvalgssekretær som sørger for innkalling av varamedlemmer.
Varamedlemmer møter kun ved spesiell innkalling.

Sakliste

Saksnr	Innhold
PS 6/10	Godkjenning av nytt rådyrvald på Ytterøy - Tore Stavrum
PS 7/10	Godkjenning av nytt rådyrvald på Ytterøy - Olav Norvik
PS 8/10	Godkjenning av rådyrvald på Ytterøy - Idar Norvik
PS 9/10	Godkjenning av rådyrvald - Ytterøy utmarkslag
PS 10/10	Søknad om godkjenning av areal for elg - Ytterøy
PS 11/10	Tildeling av jaktkvote på elg Ytterøy 2010
PS 12/10	Tildeling av jaktkvote på elg Våttåberget grunneierlag 2010
PS 13/10	Tildeling av jaktkvote på elg Ekne- Falstad 2010
PS 14/10	Tildeling av jaktkvote på elg Sjøstad - Troset 2010
PS 15/10	Godkjenning av hjortevald Våttåberget 2010
PS 16/10	Tildeling av jaktkvote på hjort Levanger 2010



Levanger kommune

Sakspapir

Godkjenning av nytt rådyrvald på Ytterøy - Tore Stavrum

Saksbehandler: Rune Sørholt	Arkivref: 2010/4883 - /
E-post: rusr@innherred-samkommune.no	
Tlf.:	

Saksordfører: (Ingen)

Utvalg	Møtedato	Saksnr.
Viltnemnda i Levanger	16.06.2010	6/10

Rådmannens forslag til vedtak:

Eiendommene Bjørvik Nedre (340/1), Lyngstad (340/4) og Gresberget (340/14) i Ytterøy grunneierlag med et tellende areal lik 733 godkjennes som eget rådyrvald og tildeles valdnummer i henhold til kommunens valdnummer.

Vedtaket kan påklages til fylkeskommunen innen tre uker etter at melding om vedtaket er mottatt. Klagen sendes via kommunen.

Hjemmel/bakgrunn for saken:

§§ 8 og 9 i forskrift om forvaltning av hjortevilt og bever

Vedlegg:

Ingen

Andre saksdokumenter (ikke vedlagt):

Ingen

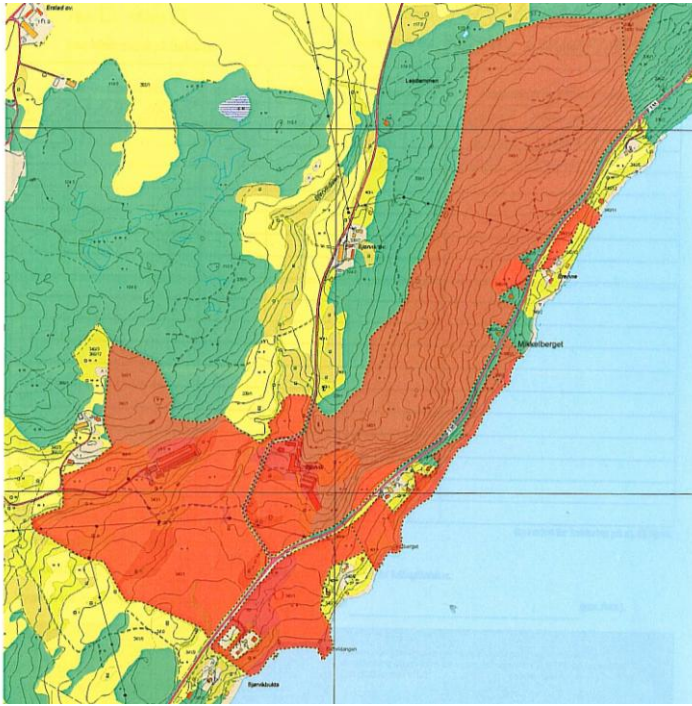
Saksopplysninger/ vurderinger:

Ytterøy grunneierlag søker v/Tore Stavrum (28.03.10) om godkjenning av nytt rådyrvald. Det opplyses i søknaden at samarbeidet mellom grunneierlaget og utmarkslaget fra 2009 er avsluttet.

Slik søknaden forstås ønsker et sett med eiendommer:

Gård	Gnr/bnr	Eier	Tellende areal
Bjørvik Nedre	340/1	Tore Stavrum	689
Lyngstad	340/4	Tore Stavrum	28
Gresberget	340/14	Tore Stavrum	17
SUM			733

Det samme arealet ble også godkjent som eget vald i 2008 jfr. sak 12/08. Søker og kommunen oppsummerte i 2008 **tellende areal til 733 daa**. Når oppgitte eiendommer settes sammen ser arronderingen slik ut:



Kommunen har vurdert om søknaden og det arealet det søkes om tilfredsstill alle formelle krav gitt i §§ 8 og 9 i forskrift om forvaltning av hjortevilt og bever (www.lovdato.no/for/sf/md/xd-20020322-0314.html#map003) for at området skal kunne godkjennes som eget vald. Følgende punkter er vurdert:

§	Krav i forskrift om forvaltning av hjortevilt og bever:	Oppfyller søknaden kriteriet?
8, 1.ledd	Valdet skal være sammenhengende	Ja
8, 1.ledd	Valdet skal ha en form som gjør det egnet til jakt på vedkommende viltarter, og som gjør det sikkerhetsmessig forsvarlig å utøve jakt og fangst	Ja
8, 1.ledd samt punkt a)	Tellende areal eller tellende vannlengde må minst tilsvare gjeldende minsteareal eller gjeldende minste vannlengde i vedkommende område	Ja
§9 a)	Angir søknaden hvilke arter søknaden gjelder for?	Ja
§9 b)	Angir søknaden et kart som tydelig viser grensene for valdet?	Ja
§9 c)	Angir søknaden en fullstendig oversikt over eiendommer (gårds og bruksnummer) samt eiendommenes str innenfor valdets grenser?	Ja
§ 9 d)	Oppgave over areal/tellende vannlengde som ønskes godkjent for hver enkelt viltart skal være oppgitt.	Ja
§ 9 e)	Søknaden skal inneholde skriftlig samtykke fra samtlige jaktrettshavere innen valdet, eller underskrift fra lovlig valgt representant for styre i sameie, allmenning, felles viltområde eller organisert utmarkslag.	Ja
§ 9 f)	Søknaden skal inneholde navn og nøyaktig postadresse for den person som er oppnevnt som valdansvarlig representant, jf. § 10. Vedkommende skal underskrive søknaden på vegne av jaktrettshaverne.	Ja

Valdet er sammenhengende og totalt 733 daa. Søkeren angir at søknaden omfatter rådyr. Minstearealet for område Ytterøy hvor eiendommene er lokalisert er 250 daa for rådyr. Området tilfredsstill gjeldende arealkrav for rådyr.



Levanger kommune
Sakspapir

Godkjenning av nytt rådyrvald på Ytterøy - Olav Norvik

Saksbehandler: Rune Sørholt	Arkivref: 2010/4882 - /
E-post: rusr@innherred-samkommune.no	
Tlf.:	

Saksordfører: (Ingen)

Utvalg	Møtedato	Saksnr.
Viltnemnda i Levanger	16.06.2010	7/10

Rådmannens forslag til vedtak:

Eiendommen Osen (361/1) i Ytterøy grunneierlag med et tellende areal lik 550 daa godkjennes som eget rådyrvald og tildeles valdnummer i henhold til kommunens valdnummer.

Vedtaket kan påklages til fylkeskommunen innen tre uker etter at melding om vedtaket er mottatt. Klagen sendes via kommunen.

Hjemmel/bakgrunn for saken:

§§ 8 og 9 i forskrift om forvaltning av hjortevilt og bever

Vedlegg

Ingen

Andre saksdokumenter (ikke vedlagt):

Ingen

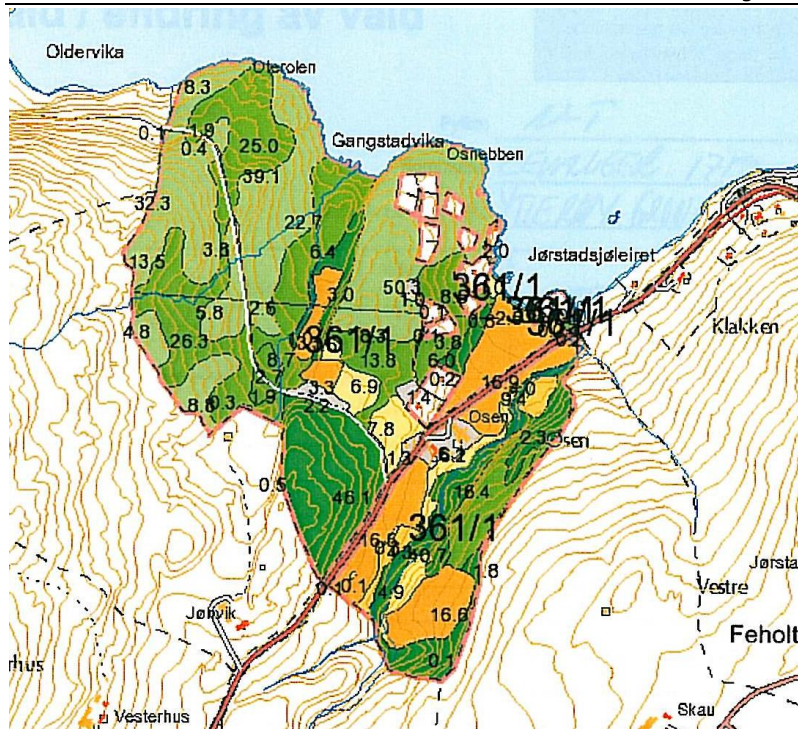
Saksopplysninger/ vurderinger:

Ytterøy grunneierlag søker v/Olav Norvik (28.3.2010) om godkjenning av nytt rådyrvald. Det opplyses i søknaden at samarbeidet mellom grunneierlaget og utmarkslaget fra 2009 er avsluttet.

Slik søknaden forstås ønsker et sett med eiendommer:

Gård	Gnr/bnr	Eier	Tellende areal
Osen	361/1	Olav Norvik	550
		SUM	550

Kommunen oppsummerer **tellende areal til 550 daa**. Når oppgitte eiendommer settes sammen ser arronderingen slik ut:



Kommunen har vurdert om søknaden og det arealet det søkes om tilfredsstill alle formelle krav gitt i §§ 8 og 9 i forskrift om forvaltning av hjortevilt og bever (www.lovdata.no/for/sf/md/xd-20020322-0314.html#map003) for at området skal kunne godkjennes som eget vald. Følgende punkter er vurdert:

§	Krav i forskrift om forvaltning av hjortevilt og bever:	Oppfyller søknaden kriteriet? (Ja/Nei)
8, 1.ledd	Valdet skal være sammenhengende	Ja
8, 1.ledd	Valdet skal ha en form som gjør det egnet til jakt på vedkommende viltarter, og som gjør det sikkerhetsmessig forsvarlig å utøve jakt og fangst	Ja
8, 1.ledd samt punkt a)	Tellende areal eller tellende vannlengde må minst tilsvare gjeldende minsteareal eller gjeldende minste vannlengde i vedkommende område	Ja
§9 a)	Angir søknaden hvilke arter søknaden gjelder for?	Ja
§9 b)	Angir søknaden et kart som tydelig viser grensene for valdet?	Ja
§9 c)	Angir søknaden en fullstendig oversikt over eiendommer (gårds og bruksnummer) samt eiendommens str innenfor valdets grenser?	Ja
§ 9 d)	Oppgave over areal/tellende vannlengde som ønskes godkjent for hver enkelt viltart skal være oppgitt.	Ja
§ 9 e)	Søknaden skal inneholde skriftlig samtykke fra samtlige jaktrettshavere innen valdet, eller underskrift fra lovlig valgt representant for styre i sameie, allmenning, felles viltområde eller organisert utmarkslag.	Ja
§ 9 f)	Søknaden skal inneholde navn og nøyaktig postadresse for den person som er oppnevnt som valdansvarlig representant, jf. § 10. Vedkommende skal underskrive søknaden på vegne av jaktrettshaverne.	Ja

Valdet er sammenhengende og totalt 550 daa. Søkeren angir at søknaden omfatter rådyr. Minstearealet for område Ytterøy hvor eiendommene er lokalisert er 250 daa for rådyr. Området tilfredsstill gjeldende arealkrav for rådyr.



Levanger kommune

Sakspapir

Godkjenning av rådyrvald på Ytterøy – Idar Norvik

Saksbehandler: Rune Sørholt	Arkivref: 2010/4881 - /
E-post: rusr@innherred-samkommune.no	
Tlf.:	

Saksordfører: (Ingen)

Utvalg	Møtedato	Saksnr.
Viltnemnda i Levanger	16.06.2010	8/10

Rådmannens forslag til vedtak:

Eiendommene Sandstad Øst (349/1 og 349/4), Fellesgjerdet (349/3), Viken (350/3), Røvik Vestre (352/1), Grav Øvre (348/1) og Holta (348/2) i Ytterøy grunneierlag med et tellende areal lik 2455 daa godkjennes som eget rådyrvald og tildeles samme valdnr som valdet hadde som eget uavhengig vald i henhold til kommunens valdnr.

Vedtaket kan påklages til fylkeskommunen innen tre uker etter at melding om vedtaket er mottatt. Klagen sendes inn via kommunen.

Hjemmel/bakgrunn for saken:

§§ 8 og 9 i forskrift om forvaltning av hjortevilt og bever

Vedlegg:

Ingen

Andre saksdokumenter (ikke vedlagt):

Ingen

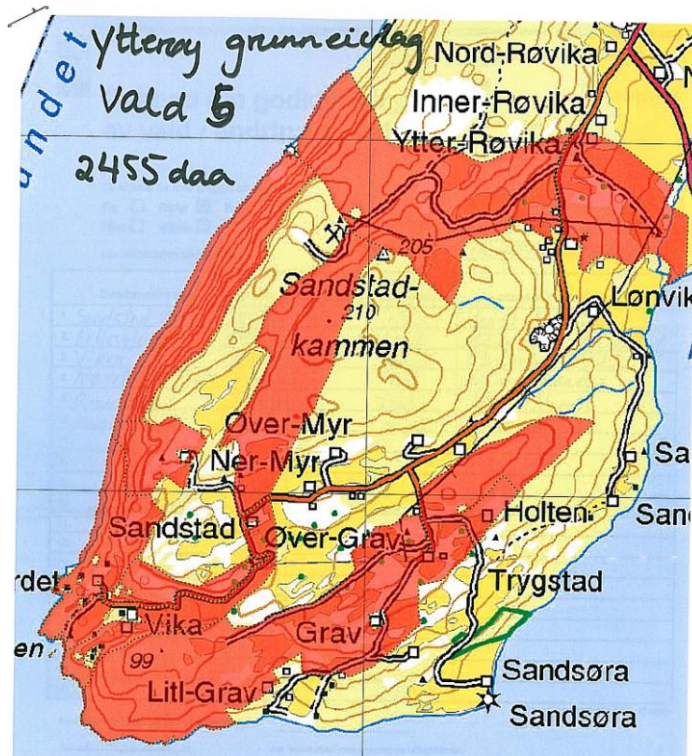
Saksopplysninger/ vurderinger

Ytterøy grunneierlag søker v/ Idar Norvik (28.3.2010) om godkjenning av nytt rådyrvald (omtalt i søknad som vald nr 5). Det opplyses i søknaden at samarbeidet mellom grunneierlaget og utmarkslaget fra 2009 er avsluttet.

Slik søknaden forstås ønsker et sett med eiendommer:

Gård	Gnr/bnr	Eier	Tellende areal
Sandstad Øst	349/1 og 4	Henrik Sandstad	783
Fellesgjerdet	349/3	Astrid Eid Sandstad	141
Viken	350/3	Palmer Wiktil	43
Røvik Vestre	352/1	Johan Salater	716
Grav Øvre	348/1	Idar Norvik	743
Holta	348/2	Idar Norvik	29
SUM			2455

Søker og kommunen oppsummerer **tellende areal til 2455 daa**. Når oppgitte eiendommer settes sammen ser arronderingen slik ut:



Kommunen har vurdert om søknaden og det arealet det søkes om tilfredsstillende alle formelle krav gitt i §§ 8 og 9 i forskrift om forvaltning av hjortevilt og bever (www.lovdata.no/for/sf/md/xd-20020322-0314.html#map003) for at området skal kunne godkjennes som eget vald. Følgende punkter er vurdert:

§	Krav i forskrift om forvaltning av hjortevilt og bever:	Oppfyller søknaden kriteriet? (Ja/Nei)
8, 1.ledd	Valdet skal være sammenhengende	Ja
8, 1.ledd	Valdet skal ha en form som gjør det egnet til jakt på vedkommende viltarter, og som gjør det sikkerhetsmessig forsvarlig å utøve jakt og fangst	Ja
8, 1.ledd samt punkt a)	Tellende areal eller tellende vannlengde må minst tilsvare gjeldende minsteareal eller gjeldende minste vannlengde i vedkommende område	Ja
§9 a)	Angir søknaden hvilke arter søknaden gjelder for?	Ja
§9 b)	Angir søknaden et kart som tydelig viser grensene for valdet?	Ja
§9 c)	Angir søknaden en fullstendig oversikt over eiendommer (gårds og bruksnummer) samt eiendommenes str innenfor valdets grenser?	Ja
§ 9 d)	Oppgave over areal/tellende vannlengde som ønskes godkjent for hver enkelt viltart skal være oppgitt.	Ja
§ 9 e)	Søknaden skal inneholde skriftlig samtykke fra samtlige jaktrettshavere innen valdet, eller underskrift fra lovlig valgt representant for styre i sameie, allmenning, felles viltområde eller organisert utmarkslag.	Ja
§ 9 f)	Søknaden skal inneholde navn og nøyaktig postadresse for den person som er oppnevnt som valdansvarlig representant, jf. § 10. Vedkommende skal underskrive søknaden på vegne av jaktrettshaverne.	Ja

Valdet er sammenhengende og totalt 2455 daa. Søkeren angir at søknaden omfatter rådyr. Minstearealet for område Ytterøy hvor eiendommene er lokalisert er 250 daa for rådyr. Området tilfredsstillende gjeldende arealkrav for rådyr.



Levanger kommune
Sakspapir

Godkjenning av rådyrvald - Ytterøy utmarkslag

Saksbehandler: Rune Sørholt	Arkivref: 2010/4888 - /
E-post: rusr@innherred-samkommune.no	
Tlf.:	

Saksordfører: (Ingen)

Utvalg	Møtedato	Saksnr.
Viltnemnda i Levanger	16.06.2010	9/10

Rådmannens forslag til vedtak:

Ytterøy utmarkslag arealer for vald nr. 25 (Drift 153 – bestandsplan Ytterøy nord) godkjennes med et tellende areal lik 16 845 daa.

Vedtaket kan påklages til fylkeskommunen innen tre uker etter at melding om vedtaket er mottatt. Klagen sendes via kommunen

Hjemmel/bakgrunn for saken:

§§ 8 og 9 i forskrift om forvaltning av hjortevilt og bever

Vedlegg:

Ingen

Andre saksdokumenter (ikke vedlagt):

Ingen

Saksopplysninger:

Ytterøy grunneierlag har fra 2010 avsluttet sitt samarbeid med Ytterøy utmarkslag om felles forvaltning av rådyr på Ytterøy. Det medfører at areal fra vald nr. 2 (Tore Stavrum) fra grunneierlaget (sak 12/08) og areal fra vald nr. 4 (Olav Norvik) fra grunneierlaget (sak 14/08) trekkes ut av vald nr. 25 (Drift 153 – bestandsplan Ytterøy nord) Ytterøy utmarkslag.

Samarbeidsavtalen som grunneierlaget og utmarkslaget hadde for rådyrforvaltningen for 2009 ble ikke videreført i 2010. Samarbeidet er i følge grunneierlaget avsluttet. Arealet i vald nr. 25 (Drift 153 – bestandsplan Ytterøy nord) Ytterøy utmarkslag reduseres fra 18 123 daa til 16 845 daa.

Vurdering:

*



Levanger kommune
Sakspapir

Godkjenning av areal for jakt på elg og hjort - Ytterøy

Saksbehandler: Rune Sørholt	Arkivref: 2010/149 - /K40
E-post: rusr@innherred-samkommune.no	
Tlf.:	

Saksordfører: (Ingen)

Utvalg	Møtedato	Saksnr.
Viltnemnda i Levanger	16.06.2010	10/10

Rådmannens forslag til vedtak:

Godkjent areal for jakt på elg og hjort på Ytterøya settes til 14 639 daa.

Vedtaket kan påklages til fylkeskommunen innen tre uker etter at melding om vedtaket er mottatt. Klagen sendes via kommunen

Hjemmel/bakgrunn for saken:

§§ 8 og 9 i forskrift om forvaltning av hjortevilt og bever

Vedlegg:

Ingen

Andre saksdokumenter (ikke vedlagt):

Ingen

Saksopplysninger/ vurderinger

Ytterøy grunneierlag og Ytterøy utmarkslag ønsker å jakte elg og hjort sammen. I 2007 ble tellende areal beregnet til 13 677. Dette arealet er nå søkt endret til 14 639 daa som i følge utmarkslaget er det faktiske arealet. Arealet har vært uendret siden 2008. Beregningen som ble utført i 2007 var riktig for dette ene året, da man for året 2007 hadde 3 utmeldelser fra valdet. (Norvik 462 daa, Støre 320 daa og Saltvik 180 daa) Arealene fra disse tre eiendommene var ikke med i valdet da beregningen ble utført i 2007. Arealet har fra 2008 vært 14 639 daa. (13 677 + 462 + 320 + 180)

Tellende areal for elg og hjort er beregnet av kommunen og søker til 14 639 daa.

Søker ber videre om at kommunen kan vurdere innlemming av to områder med dyrkamark i valdet. Arealet som ønskes innlemmet er av søker beregnet til ca. 2400 daa.

Tellende areal for elg, hjort og rådyr er skogsareal og myr under skoggrensa. (både produktiv og uproduktiv lauvskog og barskog). Kommunen kan godkjenne areal som naturlig blir brukt av den gjeldende arten, og trekke ut areal som ikke naturlig blir brukt av den aktuelle viltarten. (jfr. § 8 forskrift om forvaltning av hjortevilt og bever)

Kommunen finner det ikke naturlig å innlemme det omsøkte arealet som godkjent areal for jakt etter elg og hjort.



Levanger kommune
Sakspapir

Tildeling av jaktkvote på elg Ytterøy 2010

Saksbehandler: Rune Sørholt E-post: rusr@innherred-samkommune.no Tlf.:	Arkivref: 2010/149 - /K40
---	-------------------------------------

Saksordfører: (Ingen)

Utvalg	Møtedato	Saksnr.
Viltnemnda i Levanger	16.06.2010	11/10

Rådmannens forslag til vedtak:

Med hjemmel i § 15 i forskrift om forvaltning av hjortevilt og bever fattes følgende vedtak:

Kalv:	4 stk
Voksne hunddyr (1 ½ år og eldre)	2 stk.
Voksen hanndyr (1 ½ år og eldre)	1 stk.
Sum	7 stk.

Vedtaket kan påklages til fylkeskommunen innen tre uker etter at melding om vedtaket er mottatt. Klagen sendes via kommunen.

Hjemmel/bakgrunn for saken:

Med hjemmel i § 15 i forskrift om forvaltning av hjortevilt og bever

Vedlegg:

Ingen

Andre saksdokumenter (ikke vedlagt):

Ingen

Saksopplysninger/ vurderinger:

Ytterøy utmarkslag og Ytterøy grunneierlag ønsker fortsatt å jakte elg sammen. Tellende areal er 14639 daa.

I brev datert 30.3.2010 fremmer Ytterøy utmarkslag et ønske om å felle minimum 7 dyr. De ser ingen grunn til at Ytterøya skal ha en stor stamme av elg, med begrunnelse i de skadene den gjør i kulturlandskapet som øker med en større bestand.

Minsteareal på Ytterøy for elg er 4000 daa, normalt skal dette tilsi en kvote på valdet på 3-4 dyr. Dersom man benytter 50 % regelen maksimalt 6-7 dyr.

Ytterøy utmarkslag ble i 2009 tildelt en kvote på 5 dyr (2 fritt og 3 kalv). Det ble skutt 3 kalver, 1 eldre hunn og en eldre okse (1 ½ år).



Levanger kommune
Sakspapir

Tildeling av jaktkvote på elg Våttåberget grunneierlag 2010

Saksbehandler: Rune Sørholt E-post: rusr@innherred-samkommune.no Tlf.:	Arkivref: 2009/4404 - /K46
---	--------------------------------------

Saksordfører: (Ingen)

Utvalg	Møtedato	Saksnr.
Viltnemnda i Levanger	16.06.2010	12/10

Rådmannens forslag til vedtak:

Med hjemmel i § 15 i forskrift om forvaltning av hjortevilt og bever fattes følgende vedtak:

Våttåberget grunneierlag tildeles følgende kvote for elgjakta 2010:

Fritt dyr:	6 stk
Kalv:	6 stk
<u>Sum</u>	<u>12 stk</u>

Vedtaket kan påklages til fylkeskommunen innen tre uker etter at melding om vedtaket er mottatt. Klagen sendes via kommunen.

Hjemmel/bakgrunn for saken:

Med hjemmel i §15 i forskrift om forvaltning av hjortevilt og bever.

Vedlegg:

Ingen

Andre saksdokumenter (ikke vedlagt):

Ingen

Saksopplysninger / vurderinger:

10.06.09 ble elgvaldet Våttåberget godkjent av Levanger viltnemnd. Valdet har et tellende areal lik 11 866 daa. Våttåberget var tidligere en del av Ekne tildelingsområde. I 2008 ble det skutt 13 elger på området. I 2009 ble det skutt 11 elger av en tildelt kvote på 12. I følge søker valgte en å avstå fra felling av den siste elgen ettersom det var vanskelig å finne 1 ½ års gamle kyr.

Minstearalet for området 1 hvor valdet ligger er 1500 daa. Våttåberget grunneierlag har et tellende areal lik 11 866 daa. Dette tilsvarer 8 dyr, og opp til 12 dyr dersom 50 % regelen nyttes maksimalt.



Levanger kommune
Sakspapir

Tildeling av jaktkvote på elg Ekne- Falstad 2010

Saksbehandler: Rune Sørholt E-post: rusr@innherred-samkommune.no Tlf.:	Arkivref: 2009/4645 - /K46
---	--------------------------------------

Saksordfører: (Ingen)

Utvalg	Møtedato	Saksnr.
Viltnemnda i Levanger	16.06.2010	13/10

Rådmannens forslag til vedtak:

Med hjemmel i § 15 i forskrift om forvaltning av hjortevilt og bever fattes følgende vedtak:

Ekne – Falstad tildeles følgende kvote for elgjakta 2010:

Fritt dyr:	9 stk
Kalv:	9 stk
<u>Sum</u>	<u>18 stk</u>

Vedtaket kan påklages til fylkeskommunen innen tre uker etter at melding om vedtaket er mottatt. Klagen sendes via kommunen.

Hjemmel/bakgrunn for saken:

Med hjemmel i § 15 i forskrift om forvaltning av hjortevilt og bever

Vedlegg:

Ingen

Andre saksdokumenter (ikke vedlagt):

Ingen

Saksopplysninger og vurderinger:

10.06.09 ble elgvaldet Ekne - Falstad godkjent av Levanger viltnemnd. Valdet har et tellende areal lik 22 956 daa. Ekne - Falstad var tidligere en del av Ekne tildelingsområde. I 2008 ble det felt 31 dyr på hele tildelingsområdet. I følge søker ble det i 2008 felt 19 dyr på Ekne - Falstad. I 2009 ble det tildelt 17 dyr (Fritt dyr 8 og kalv 9) Det ble skutt 17 dyr. (derav 10 kalver og 4 ungdyr (1 ½ åringer)).

Minstearalet for området 1 hvor valdet ligger er 1500 daa. Dette tilsvarer 15 dyr, og opp til 23 dyr dersom 50 % regelen nyttes maksimalt.



Levanger kommune
Sakspapir

Tildeling av jaktkvote på elg Sjøstad - Troset 2010

Saksbehandler: Rune Sørholt E-post: rusr@innherred-samkommune.no Tlf.:	Arkivref: 2009/4783 - /K40
---	--------------------------------------

Saksordfører: (Ingen)

Utvalg	Møtedato	Saksnr.
Viltnemnda i Levanger	16.06.2010	14/10

Rådmannens forslag til vedtak:

Med hjemmel i § 15 i forskrift om forvaltning av hjortevilt og bever fattes følgende vedtak:

Fritt dyr: 2 stk
Kalv: 2 stk
Sum 4 stk

Vedtaket kan påklages til fylkeskommunen innen tre uker etter at melding om vedtaket er mottatt. Klagen sendes via kommunen.

Hjemmel/bakgrunn for saken:

Med hjemmel i § 15 i forskrift om forvaltning av hjortevilt og bever

Vedlegg:

Ingen

Andre saksdokumenter (ikke vedlagt):

Ingen

Saksopplysninger / vurderinger:

10.11.07 ble elgvaldet Sjøstad – Troset godkjent av Levanger viltnemnd (sak 30/07). Valdet har et tellende areal lik 4741 daa.

Minsteararealet for området 1 hvor valdet ligger er 1500 daa. Dette tilsvarer 3 dyr, og opp til 6 dyr dersom 50 % regelen nyttes maksimalt. Valdet hadde i 2008 tildelt 4 dyr. Det ble i 2008 skutt 4 dyr. (2 kalver, en okse og en 1 ½ års okse). I 2009 hadde valdet også til delt 4 dyr. Det ble skutt 3 dyr.(1 kalv, 1 okse 1 ½ år, 1 ku 1 ½ år)

Valdet er ikke en del av, men ligger i lokalisert i Skogn og Markabygda tildelingsområde. Området har en skjev kjønnsfordeling med hensyn til ku: okse forholdet. Det oppfordres derfor til at valdet sparer oksene når det gjelder avskyting av valgfrie dyr.



Levanger kommune
Sakspapir

Godkjenning av hjortevald Våttåberget 2010

Saksbehandler: Rune Sørholt	Arkivref: 2009/4404 - /K46
E-post: rusr@innherred-samkommune.no	
Tlf.:	

Saksordfører: (Ingen)

Utvalg	Møtedato	Saksnr.
Viltnemnda i Levanger	16.06.2010	15/10

Rådmannens forslag til vedtak:

Søknad (29.4.2010) fra Amund Sand om å få godkjent området Våttåberget til eget hjortevald er vurdert i henholdt til §§ 8 og 9 i ”forskrift om forvaltning av hjortevilt og bever”. Området Våttåberget godkjennes som eget hjortevald.

Vedtaket kan påklages til fylkeskommunen innen tre uker etter at melding om vedtaket er mottatt. Klagen sendes via kommunen.

Hjemmel/bakgrunn for saken:

§§ 8 og 9 i ”forskrift om forvaltning av hjortevilt og bever

Vedlegg:

Ingen

Andre saksdokumenter (ikke vedlagt):

Ingen

Saksopplysninger / vurderinger:

Amund Sand søker (29.4.10) om å få godkjent Våttåberget grunneierlags sine utmarksarealer som eget hjortevald .

10.6.2009 ble arealet til Våttåberget grunneierlag godkjent som eget elgvald av Levanger viltnemnd. Det søkes nå om å få det samme arealet godkjent for jakt etter hjort.

Følgende tellende areal oppgis:

Grunneierlag	Leder	Tellende areal
Våttåberget grunneierlag	Nils Henrik Jørås	11 866

Kommunen har vurdert om søknaden og det arealet det søkes om tilfredsstillere alle formelle krav gitt i §§ 8 og 9 i forskrift om forvaltning av hjortevilt og bever (www.lovdata.no/for/sf/md/xd-20020322-0314.html#map003) for at området skal kunne godkjennes som eget hjorte vald.

Følgende punkter er vurdert:

§	Krav i forskrift om forvaltning av hjortevilt og bever:	Oppfyller søknaden kriteriet? (Ja/Nei)
8, 1.ledd	Valdet skal være sammenhengende	Ja
8, 1.ledd	Valdet skal ha en form som gjør det egnet til jakt på vedkommende viltarter, og som gjør det sikkerhetsmessig forsvarlig å utøve jakt og fangst	Ja
8, 1.ledd samt punkt a)	Tellende areal eller tellende vannlengde må minst tilsvare gjeldende minsteareal eller gjeldende minste vannlengde i vedkommende område	Ja
§9 a)	Angir søknaden hvilke arter søknaden gjelder for?	Ja
§9 b)	Angir søknaden et kart som tydelig viser grensene for valdet?	Ja
§9 c)	Angir søknaden en fullstendig oversikt over eiendommer (gårds og bruksnummer) samt eiendommenes str innenfor valdets grenser?	Ja
§ 9 d)	Oppgave over areal/tellende vannlengde som ønskes godkjent for hver enkelt viltart skal være oppgitt.	Ja
§ 9 e)	Søknaden skal inneholde skriftlig samtykke fra samtlige jaktrettshavere innen valdet, eller underskrift fra lovlig valgt representant for styre i sameie, allmenning, felles viltområde eller organisert utmarkslag.	Ja
§ 9 f)	Søknaden skal inneholde navn og nøyaktig postadresse for den person som er oppnevnt som valdansvarlig representant, jf. § 10. Vedkommende skal underskrive søknaden på vegne av jaktrettshaverne.	Ja

Valdet er sammenhengende. Arronderinga vurderes til å være tilfredsstillende til å kunne godkjenne området som et vald for hjortejakt.

Tellende areal oppsummeres til 11 866 daa. Søkeren angir at søknaden omfatter hjort. Minstearealet for område 1, hvor eiendommene er lokalisert er 8000 daa for hjort. Området tilfredsstillende gjeldende arealkrav for hjort.



Levanger kommune
Sakspapir

Tildeling av jaktkvote på hjort Levanger 2010

Saksbehandler: Rune Sørholt		Arkivref:
E-post: rusr@innherred-samkommune.no		2009/5120 - /K46
Tlf.:		
Utvalg	Møtedato	Saksnr.
Viltnemnda i Levanger	16.06.2010	16/10

Rådmannens forslag til vedtak:

Tildeling av hjort i Levanger kommune for 2009 settes til følgende:

Område	Tildeling
Frol	1 valgfri, 2 kalv
Ekne / Falstad	1 valgfri, 1 kalv
Nordfjellet	2 valgfrie, 1 kalv
Ronglan/Åsen	3 valgfri, 2 kalv
Skogn/Markabygda	7 valgfri, 7 kalv
Ytterøy	1 valgfri
Våttåberget	1 valgfri
Sum	16 valgfri, 13 kalv

Vedtaket kan påklages til fylkeskommunen innen tre uker etter at melding om vedtaket er mottatt. Klagen sendes inn via kommunen

Hjemmel/bakgrunn for saken:

§ 15 forskrift om forvaltning av hjortevilt og bever.

Vedlegg:

Ingen

Andre saksdokumenter (ikke vedlagt):

Ingen

Saksopplysninger / vurderinger:

De siste årene har det skjedd en endring av hjortestammen i Levanger. Fra å opptre som enkelt dyr/par spredt over det meste av kommunen har vi nå fått en stabil etablering av flere dyr/familiegrupper i området Brekka i Markabygda. Det er gjennomført vårtelling, men denne gir et tynt beslutningsgrunnlag for tildeling av kvoter. Generelt observeres det mer hjort i kommunen. Det ble i 2008 tildelt 24 dyr. Det ble skutt 14 dyr. (5 kalver, 2 stk. 1 ½ åringer og 7 eldre dyr). I 2009 ble det tildelt 25 dyr. Det ble skutt 12 dyr. (4 kalver og 8 eldre dyr)

Tildelingen som ble gjort i 2008 og 2009 vurderes å være tilfredsstillende.

Fellingskvoten vurderes derfor fastsatt på samme nivå som i 2008 og 2009.