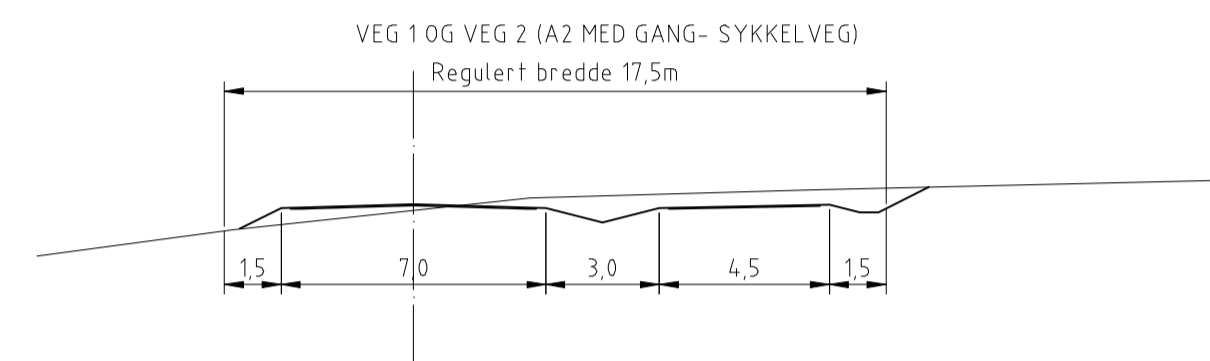


NORMALPROFIL VEGER



TEGNFORKLARING

PBL § 12-5 REGULINGSFORMÅL

1. Bebyggelse og anlegg

- Boligbebyggelse
- Fritidsbebyggelse
- Vann- og avløpsanlegg
- Kontor / industri

2. Samferdselsanlegg og teknisk infrastruktur

- Kjøreveg
- Gang-/sykkelveg
- Annen veggrunn - grantareal
- Trase for jernbane
- Kombinerte formål for samferdselsanlegg og/eller teknisk infrastrukturtraseer

3. Grønnstruktur

- Vegetasjonsskjerm

5. Landbruks-, natur og friluftsområder samt reindrift

- Landbruks-, natur- og friluftsmål samt reindrift (LNFR)

PBL § 12-6 HENSYNSSONER

a.1) Sikringssoner

- Frisikt

a.3) Faresoner

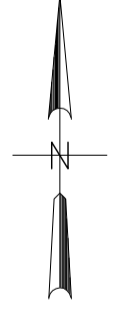
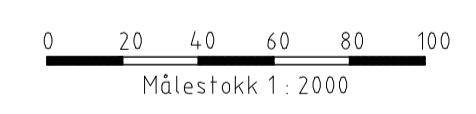
- Høyspeningsanlegg (inkl høyspentkabler)

d) Båndleggingssoner

- Båndlegging etter lov/lov om kulturminner

STREKSYSMBOLER MV.

- Planens begrensning
- Formålsgrense
- Grense for fareområde
- Regulert senterlinje
- Bebyggelse som inngår i planen
- Frisiktløse
- Byggegrense
- Bygg, kulturminner, mm. som skal bevares
- Vegstenging
- Avkjørsel



B Justert etter offentlig ettersyn	28.09.2010		HB
A Industri endret til kontor / industri, 1m kote forlagt inn	19.02.2010		HB
Revisjon	Dato	Saksnr.	Signatur
Reguleringsplan med tilhørende bestemmelser for		Plan dato:	29.09.2009
Vassmarka Åsen Næringspark LEVANGER KOMMUNE		Målestokk:	1: 2000
Saksbehandling i følge plan- og bygningsloven		Kartblad:	Kartgrunnteg: Digitalt kart levert av Innherrad samkommune
Kunngjøring av oppstart av planarbeidet	Dato	Saksnr.	Signatur
Vedtatt om utleggelse til offentlig ettersyn			
Offentlig utleggelse			
Vedtatt i FUP			
Oppdragsgiver/forlagsstiller	Levanger Næringselskap AS		Planen utarbeidet av:
Oppdragsgivers prosjnr.	Oppdragsgivers ark. kode	Oppdragsgivers saksbeh.	PROSJEKT
Oppdragsgivers prosjnr.	Oppdragsgivers ark. kode	Oppdragsgivers saksbeh.	HB
Prosjekt nr.	Saksbehandler	Tegningsnr.	Revisjon
	HB	A1	B