

**Tegnforklaring**

**Reguleringsplan PBL 2008**

**§12-5. Nr. 1 - Bebyggelse og anlegg**

o\_G/P Garasjer / parkeringsanlegg

**§12-6 - Hensynssoner**

Frisikt

Andre sikringssoner - anlegg i grunn

**Linjesymbol**

RpGrense

RpFormålGrense

RpBestemmelseGrense

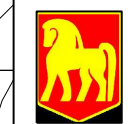
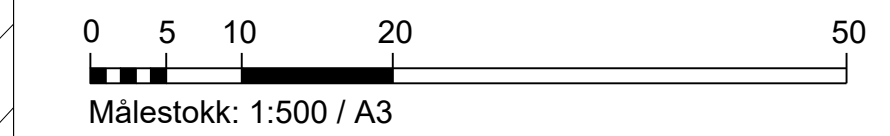
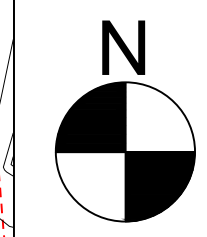
RpSikringGrense

**Punktsymboler**

Avkjørsel - både inn og utkjøring

**Basiskart**

Teiggrense  
 Geodetisk grunnlag: UTM 32 EUREF 89  
 Geodetisk høydegrunnlag: NN2000  
 Uttaksdato basiskart Levanger kommune 12.12.2016



**Reguleringsplan**  
**Garasjer Jernbanegata**  
 Med tilhørende reguleringsbestemmelser

Levanger kommune

Arealplan-ID:  
1719\_L2016016

Forslagstiller:  
Levanger Kommune

**SAKSBEHANDLING ETTER PLAN- OG BYGNINGSLOVEN**

Dato	Revisjon	Bestemmelsesområde utvidet	SAKS-NR.	DATO	SIGN.
22.02.2017				22.02.17	JL

Kommunestyret sitt vedtak					
Ny 2. gangs behandling					
Offentlig ettersyn					
2. gangs behandling					
Offentlig ettersyn					
1. gangs behandling					
Kunngjøring av oppstart av planarbeid					
Oppstartsmøte					

PLANEN ER UTARBEIDET AV:



TEGNNR.	DATO	SIGN.
	01.02.2017	JL

Det bekreftes at planen er i samsvar med kommunestyret sitt vedtak

Dato \_\_\_\_\_ Plansej \_\_\_\_\_