









TEGNFORKLARING

BYGGEOMRÅDER (PBL § 25,1.ledd nr.1)
 Almennyttig barnehage (B1)

SPESIALOMRÅDER (PBL § 25,1.ledd nr.6)
 Privat veg og parkering

LINJE- OG PUNKTSYMBOLER:

-  Planens begrensning
-  Formålsgrense
-  Regulert kant kjørebane
-  Regulert parkeringsfelt
-  Målelinje/Avstandslinje
-  Avkjørsel



Ekvidistanse 1 m
 Kartmålestokk 1:1000

**REGULERINGSPLAN FOR
 REITBAKKEN BARNEHAGE**
 MED TILHØRENDE REGULERINGSBESTEMMELSER

Planforslag datert: 21/1 2009
 Revidert 3/5 2009

SAKSBEHANDLING IFLG. PLAN- OG BYGNINGSLOVEN	SAKS-NR.	DATO	SIGN.
Revisjon			
Kommunestyrets vedtak:			
3. gangs behandling i det faste utvalget for plansaker			
Offentlig ettersyn fra			
2. gangs behandling i det faste utvalget for plansaker			
Offentlig ettersyn fra			
1. gangs behandling i det faste utvalget for plansaker			
Kunngjøring av oppstart av planarbeidet			
PLANEN UTARBEIDET AV: Per Anders Rostad, arealplanlegger tlf:95100141, p-a-ro@online.no Orgnr:989 278 207	PLANNR.	TEGNRR.	SAKSBEH.